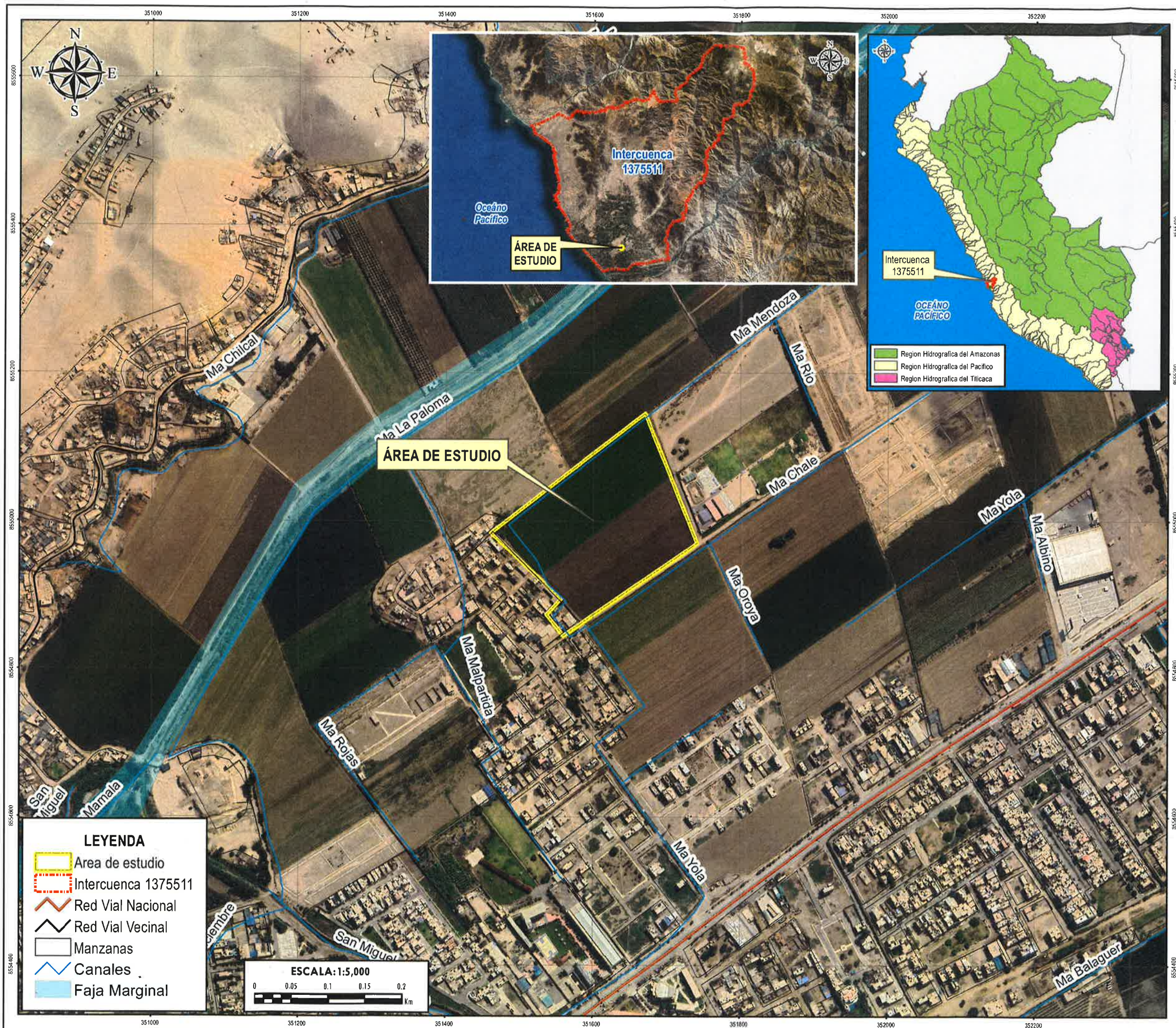


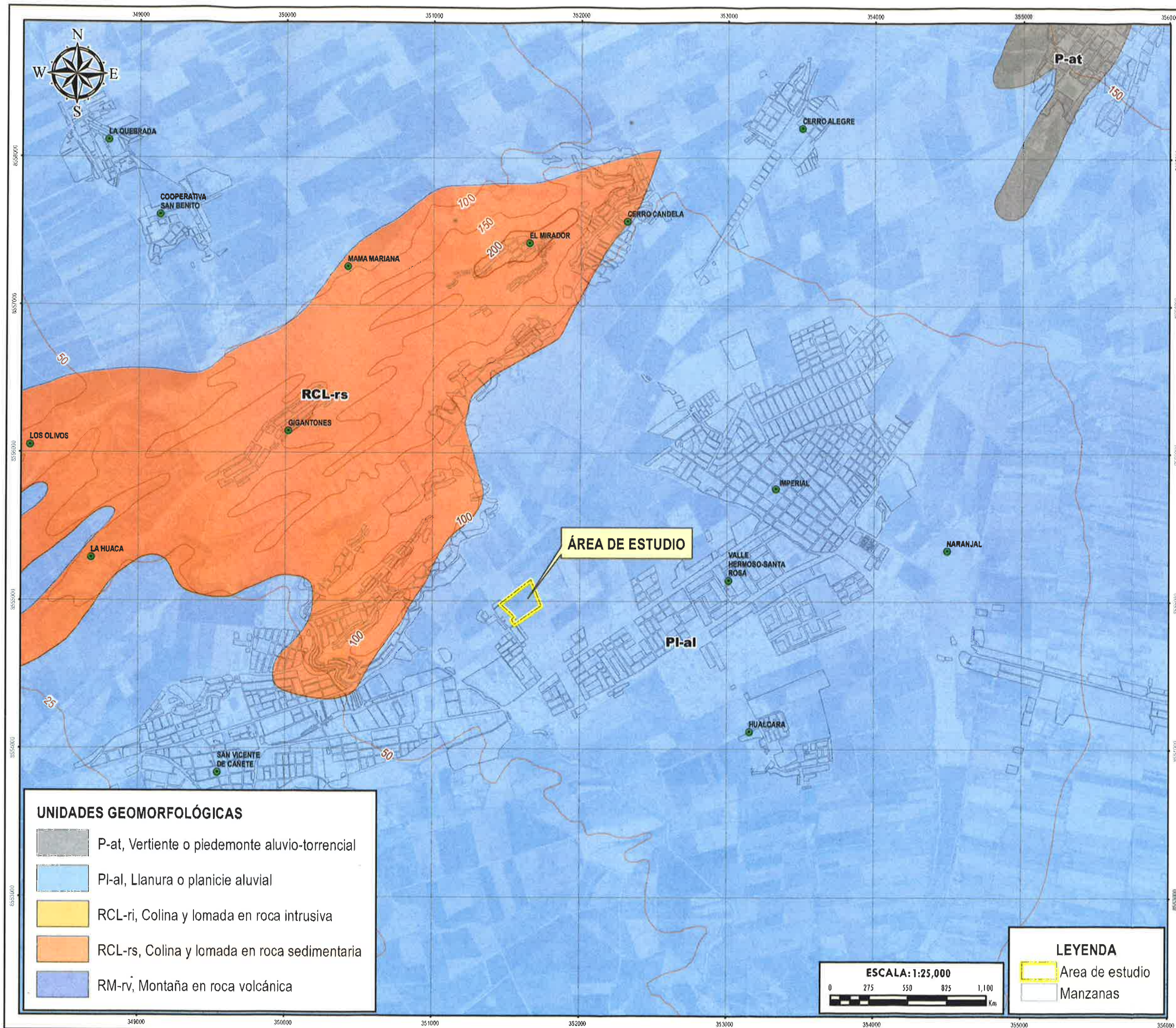
ANÁLISIS DE RIESGO EN MATERIA DE GESTIÓN DE RIESGO DE DESASTRES Y ADAPTACIÓN AL CAMBIO CLIMÁTICO PARA EL PROYECTO DE PLANEAMIENTO INTEGRAL DE ANEXIÓN AL ÁREA URBANA Y ASIGNACIÓN DE ZONIFICACIÓN DEL PREDIO DENOMINADO PARCELA 30, DISTRITO DE SAN VICENTE DE CAÑETE, PROVINCIA DE CAÑETE, DEPARTAMENTO DE LIMA.

REGION	LIMA	PROVINCIA	CAÑETE	DISTRITOS	SAN VICENTE DE CAÑETE
NOMBRE DEL MAPA					
MAPA DE UBICACIÓN DEL ÁREA DE ESTUDIO					
ELABORADO POR: Ing. Adriel Quillama Torres CIP N° 57897		REQUERIDO POR: INSTITUTO SUPERIOR PRIVADO SERGIO BERALES		MAPA N°	
ESPECIALISTA EVALUADOR DE RIESGO: Ing. Adriel Quillama Torres R.J. N° 023-2016-CENEPREDIJ		ESPECIALISTA GIS: Geog. Jhon Kevin Chavez Rojas		FECHA	
DATUM / PROYECCIÓN		ESCALA		FECHA	
WGS 84 - 18S		1:5,000		NOVIEMBRE 2025	

01



450



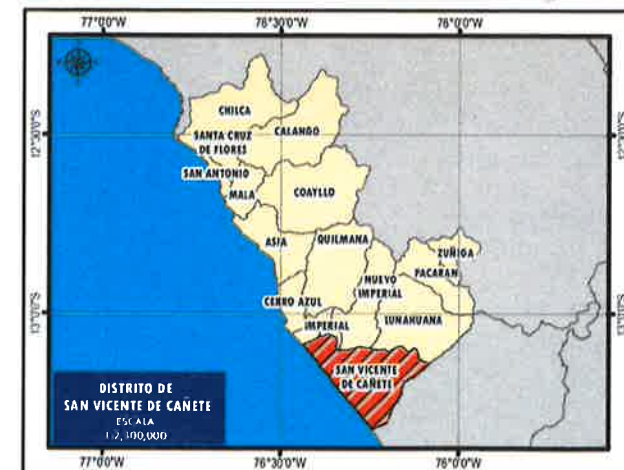
UNIDADES GEOMORFOLÓGICAS

- P-at, Vertiente o piedemonte aluvio-torrencial
- PI-al, Llanura o planicie aluvial
- RCL-ri, Colina y lomada en roca intrusiva
- RCL-rs, Colina y lomada en roca sedimentaria
- RM-rv, Montaña en roca volcánica

LEYENDA

- Área de estudio
- Manzanas

ESCALA: 1:25,000



ANÁLISIS DE RIESGO EN MATERIA DE GESTIÓN DE RIESGO DE DESASTRES Y ADAPTACIÓN AL CAMBIO CLIMÁTICO PARA EL PROYECTO DE PLANEAMIENTO INTEGRAL DE ANEXIÓN AL ÁREA URBANA Y ASIGNACIÓN DE ZONIFICACIÓN DEL PREDIO DENOMINADO PARCELA 30, DISTRITO DE SAN VICENTE DE CAÑETE, PROVINCIA DE CAÑETE, DEPARTAMENTO DE LIMA."

REGIÓN LIMA PROVINCIA CAÑETE DISTRITO SAN VICENTE DE CAÑETE

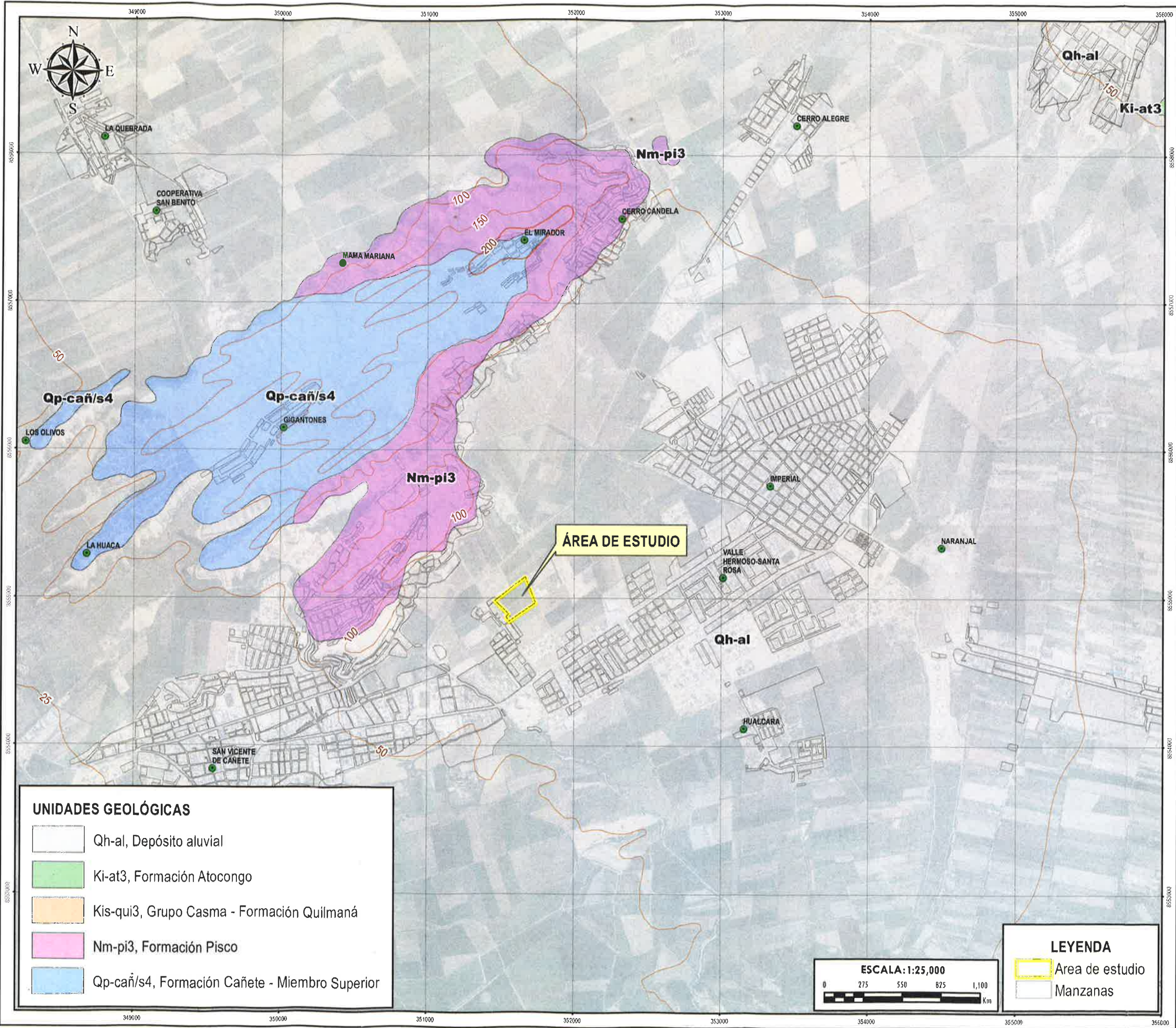
NOMBRE DEL MAPA MAPA GEOMORFOLÓGICO

ELABORADO POR: Ing. Adriel Quillama Torres CIP N° 57897 REQUERIDO POR: INSTITUTO SUPERIOR PRIVADO GERGO BERBALES

ESPECIALISTA EVALUADOR DE RIESGO: Ing. Adriel Quillama Torres R.J. N° 023-2016-CENEPREDJ ESPECIALISTA GIS: Geog. Jhon Kevin Chavez Rojas MAPA N°

DATUM / PROYECCIÓN: WGS 84 - 18S ESCALA: 1:25,000 FECHA: NOVIEMBRE 2025

749

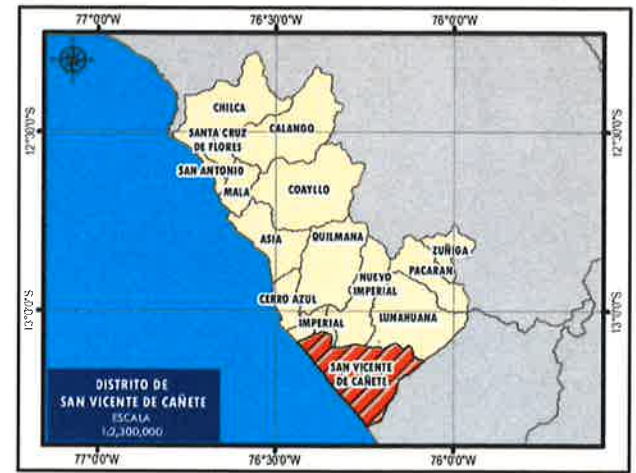
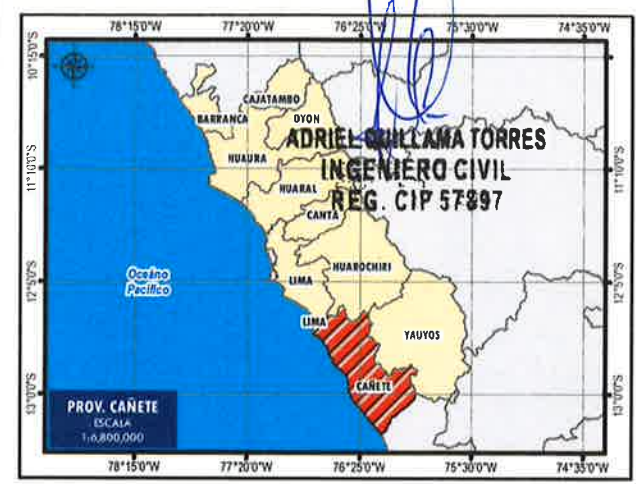
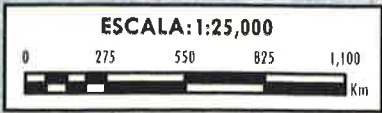


UNIDADES GEOLÓGICAS

- Qh-al, Depósito aluvial
- Ki-at3, Formación Atocongo
- Kis-qui3, Grupo Casma - Formación Quilmaná
- Nm-pi3, Formación Pisco
- Qp-cañ/s4, Formación Cañete - Miembro Superior

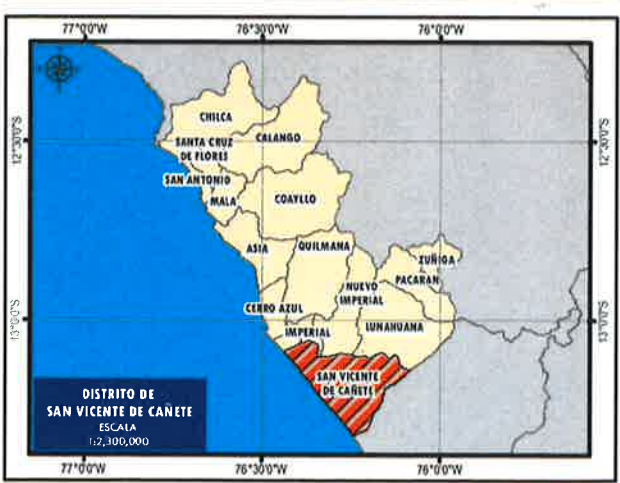
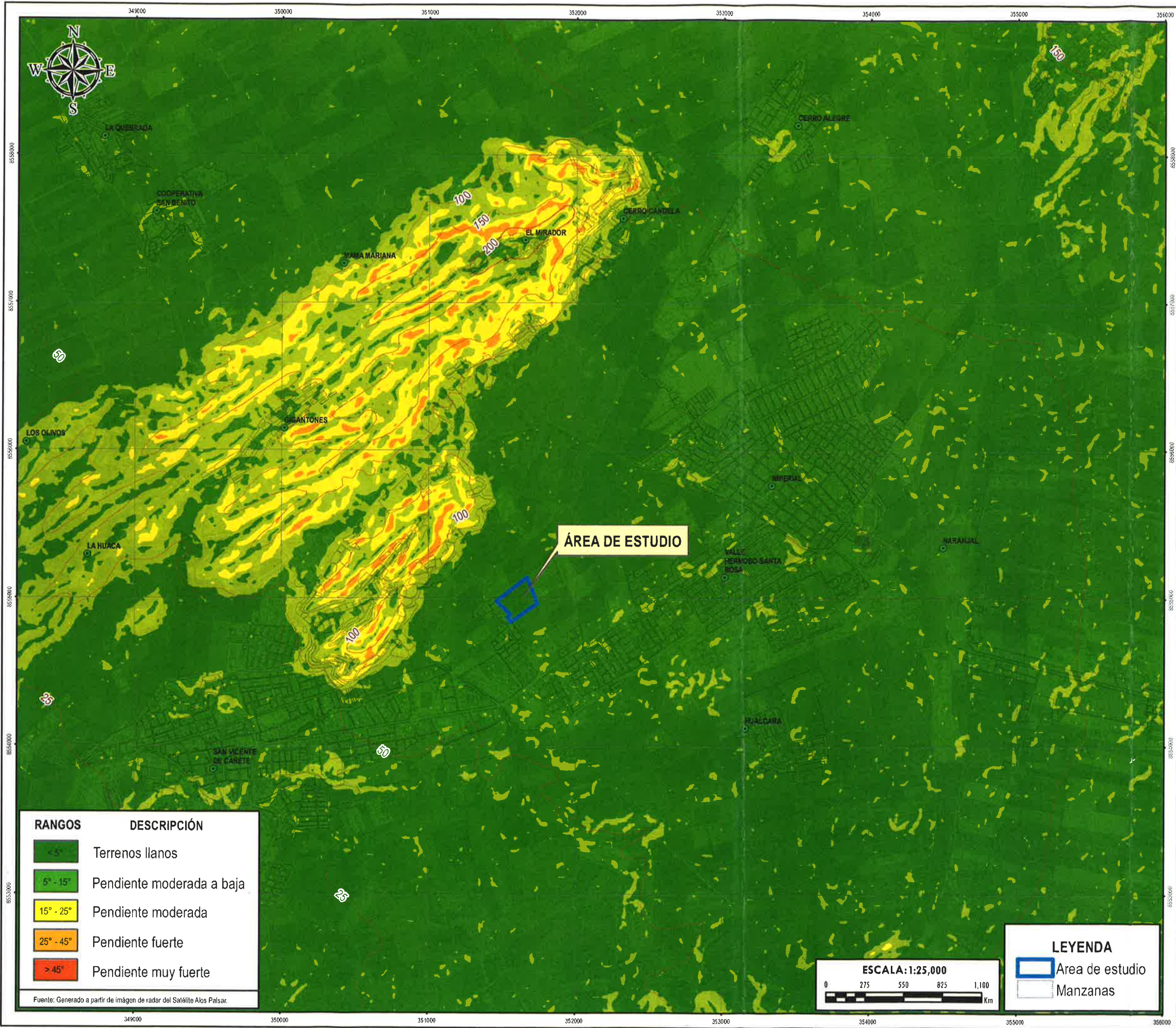
LEYENDA

- Area de estudio
- Manzanas



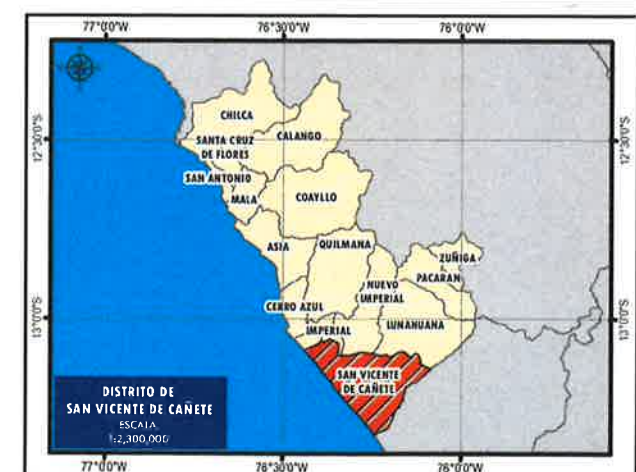
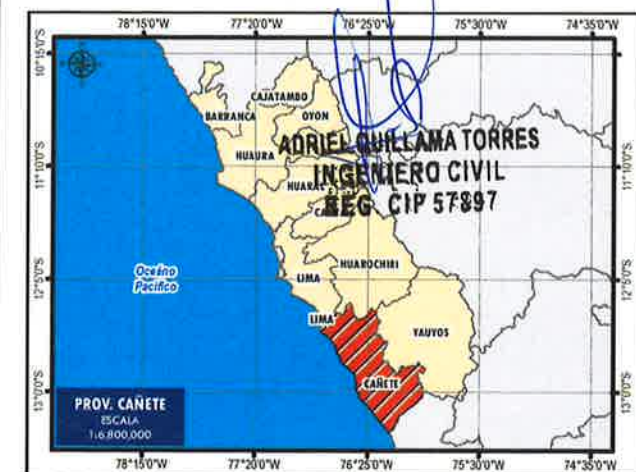
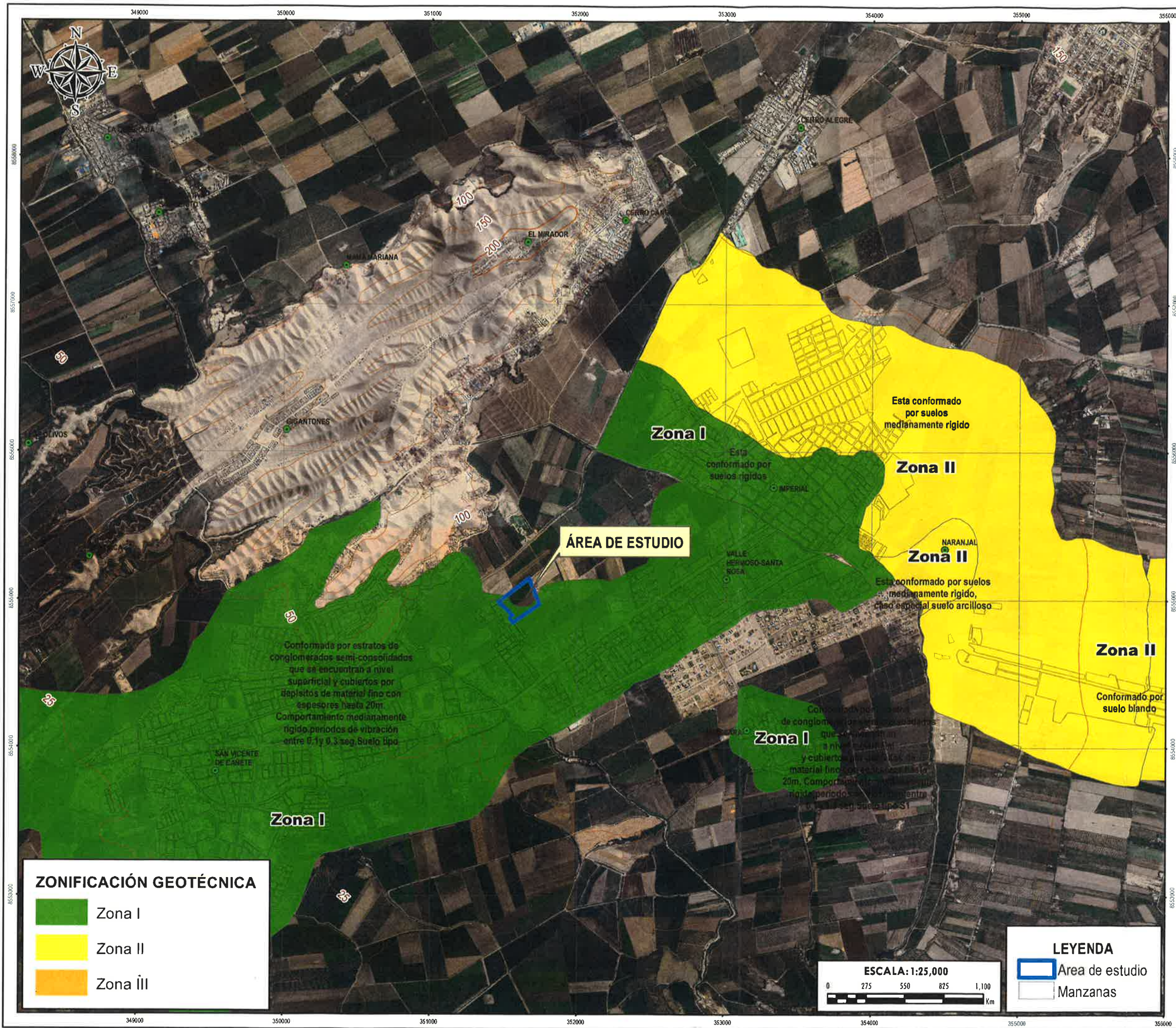
ANÁLISIS DE RIESGO EN MATERIA DE GESTIÓN DE RIESGO DE DESASTRES Y ADAPTACIÓN AL CAMBIO CLIMÁTICO PARA EL PROYECTO DE PLANEAMIENTO INTEGRAL DE ANEXIÓN AL ÁREA URBANA Y ASIGNACIÓN DE ZONIFICACIÓN DEL PREDIO DENOMINADO PARCELA 30, DISTRITO DE SAN VICENTE DE CAÑETE, PROVINCIA DE CAÑETE, DEPARTAMENTO DE LIMA.

REGIÓN	LIMA	PROVINCIA	CAÑETE	DISTRITO	SAN VICENTE DE CAÑETE
NOMBRE DEL MAPA	MAPA GEOLÓGICO				
ELABORADO POR:	Ing. Adriell Quillama Torres CIP N° 57897		REQUERIDO POR:	INSTITUTO SUPERIOR PRIVADO SERGIO BERBALES	
ESPECIALISTA EVALUADOR DE RIESGO:	Ing. Adriell Quillama Torres R.J. N° 023-2018-CENEPRED/J		ESPECIALISTA GIS:	Geógr. Jhon Kevin Chavez Rojas	
DATUM / PROYECCIÓN	WGS 84 - 18S		ESCALA	1:25,000	FECHA
				NOVIEMBRE 2025	



ANÁLISIS DE RIESGO EN MATERIA DE GESTIÓN DE RIESGO DE DESASTRES Y ADAPTACIÓN AL CAMBIO CLIMÁTICO PARA EL PROYECTO DE PLANEAMIENTO INTEGRAL DE ANEXIÓN AL ÁREA URBANA Y ASIGNACIÓN DE ZONIFICACIÓN DEL PREDIO DENOMINADO PARCELA 30, DISTRITO DE SAN VICENTE DE CAÑETE, PROVINCIA DE CAÑETE, DEPARTAMENTO DE LIMA.

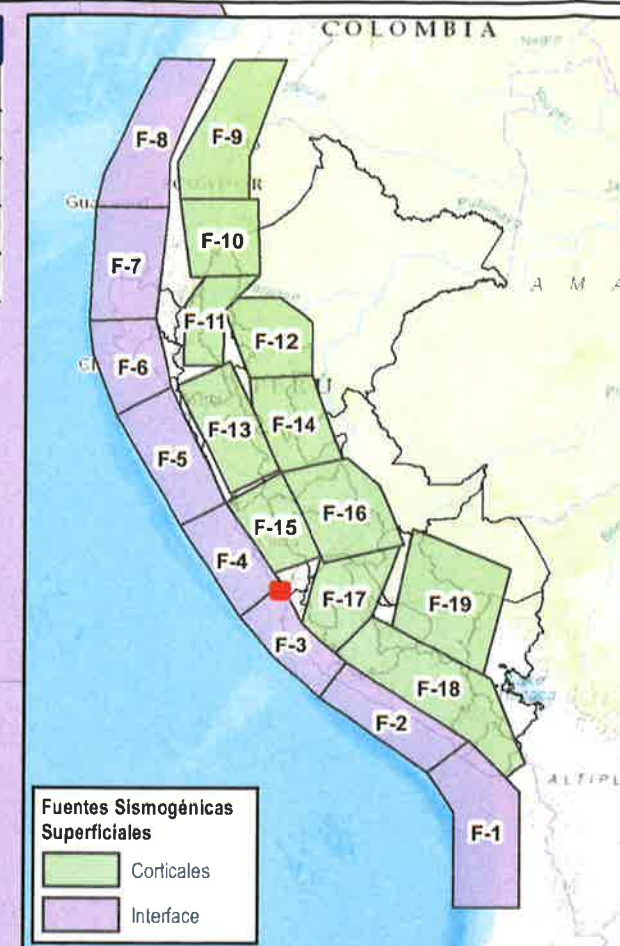
REGIÓN	LIMA	PROVINCIA	CAÑETE	DISTRITO	SAN VICENTE DE CAÑETE
NOMBRE DEL MAPA	MAPA DE PENDIENTES				
ELABORADO POR:	Ing. Adriel Quillama Torres CIP N° 57897		REQUERIDO POR: INSTITUTO SUPERIOR PRIVADO SERGIO BERBALES		
ESPECIALISTA EVALUADOR DE RIESGO:	Ing. Adriel Quillama Torres R.U. N° 023-2016-CENEPRED/J		ESPECIALISTA GIS:	Geóg. Jhon Kevin Chavez Rojas	
DATUM / PROYECCIÓN	WGS 84 - 18S		ESCALA	1:25,000	
			FECHA	NOVIEMBRE 2025	




ANÁLISIS DE RIESGO EN MATERIA DE GESTIÓN DE RIESGO DE DESASTRES Y ADAPTACIÓN AL CAMBIO CLIMÁTICO PARA EL PROYECTO DE PLANEAMIENTO INTEGRAL DE ANEXIÓN AL ÁREA URBANA Y ASIGNACION DE ZONIFICACION DEL PREDIO DENOMINADO PARCELA 30, DISTRITO DE SAN VICENTE DE CAÑETE, PROVINCIA DE CAÑETE, DEPARTAMENTO DE LIMA."			
REGIÓN	LIMA	PROVINCIA	CAÑETE
		DISTRITOS	SAN VICENTE DE CAÑETE
NOMBRE DEL MAPA			
MAPA DE ZONIFICACIÓN GEOTÉCNICA			
ELABORADO POR: Ing. Adriel Quillama Torres CIP N° 57897 <small>Geógrafo, Ingeniero en Geología y / Civil (S) 999 151 829</small>		REQUERIDO POR: INSTITUTO SUPERIOR PRIVADO SERGIO BERALES	
ESPECIALISTA EVALUADOR DE RIESGO: Ing. Adriel Quillama Torres R.J. N° 023-2016-CENEPREDIJ		ESPECIALISTA GIS: Geóg. Jhon Kevin Chavez Rojas	
DATUM / PROYECCIÓN		ESCALA	FECHA
WGS 84 - 18S		1:25,000	NOVIEMBRE 2025
			06



PARÁMETROS SISMOLÓGICOS	
Fuente Sismogénica:	F-3
Tipo de fuente Sismogénica:	Interface (Superficial)
Magnitud Máxima:	8 Mw
Profundidad Hipocentral:	30 km
Fuente:	IGP



Fuentes Sismogénicas Superficiales



ESCALA: 1:100,000



LEYENDA

Area de estudio



ANÁLISIS DE RIESGO EN MATERIA DE GESTIÓN DE RIESGO DE DESASTRES Y ADAPTACIÓN AL CAMBIO CLIMÁTICO PARA EL PROYECTO DE PLANEAMIENTO INTEGRAL DE ANEXIÓN AL ÁREA URBANA Y ASIGNACIÓN DE ZONIFICACIÓN DEL PREDIO DENOMINADO PARCELA 30, DISTRITO DE SAN VICENTE DE CAÑETE, PROVINCIA DE CAÑETE, DEPARTAMENTO DE LIMA.

REGIÓN LIMA PROVINCIA CAÑETE DISTRITO SAN VICENTE DE CAÑETE

NOMBRE DEL MAPA

FUENTES SISMOLÓGICAS SUPERFICIALES - IGP

ELABORADO POR:
Ing. Adriell Quillama Torres
CIP N° 57897

REQUERIDO POR:
ING. ADRIELL QUILLAMA TORRES
R.J. N° 023-2016-CENEPRED/J


ESPECIALISTA EVALUADOR DE RIESGO:
Ing. Adriell Quillama Torres
R.J. N° 023-2016-CENEPRED/J

DATUM / PROYECCIÓN: WGS 84 - 18S

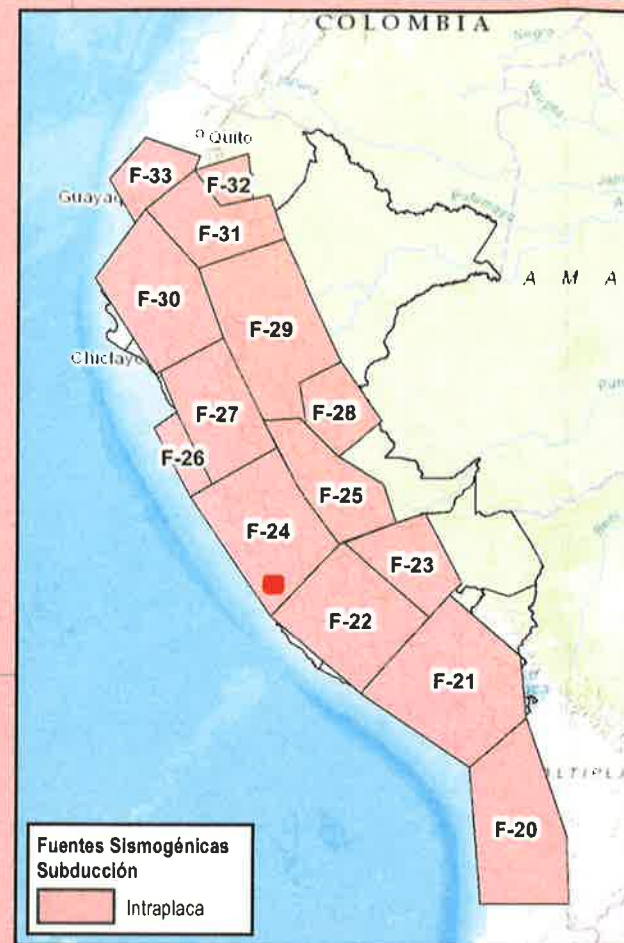
ESCALA: 1:100,000

FECHA: NOVIEMBRE 2025

07



PARÁMETROS SISMOLÓGICOS	
Fuente Sismogénica:	F-24
Tipo de fuente Sismogénica:	Subducción
Magnitud Máxima:	6.8 Mw
Profundidad Hipocentral:	90 km



F-24

ÁREA DE ESTUDIO

Océano Pacífico

Fuentes Sismogénicas de Subducción

Intraplaca

ESCALA: 1:100,000



LEYENDA

Area de estudio



ANÁLISIS DE RIESGO EN MATERIA DE GESTIÓN DE RIESGO DE DESASTRES Y ADAPTACIÓN AL CAMBIO CLIMÁTICO PARA EL PROYECTO DE PLANEAMIENTO INTEGRAL DE ANEXIÓN AL ÁREA URBANA Y ASIGNACIÓN DE ZONIFICACIÓN DEL PREDIO DENOMINADO PARCELA 30, DISTRITO DE SAN VICENTE DE CAÑETE, PROVINCIA DE CAÑETE, DEPARTAMENTO DE LIMA.

REGION LIMA PROVINCIA CAÑETE DISTRITOS SAN VICENTE DE CAÑETE

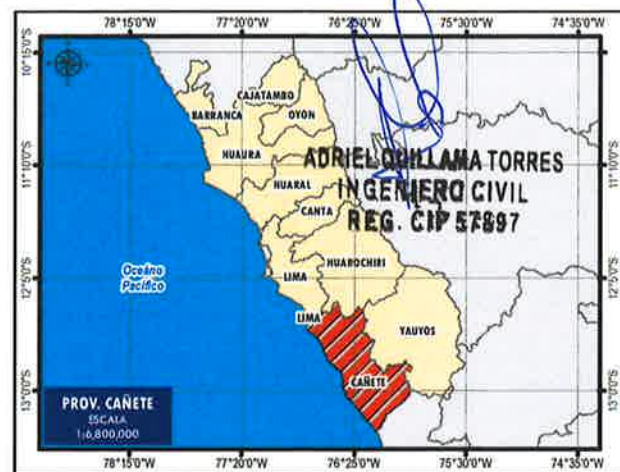
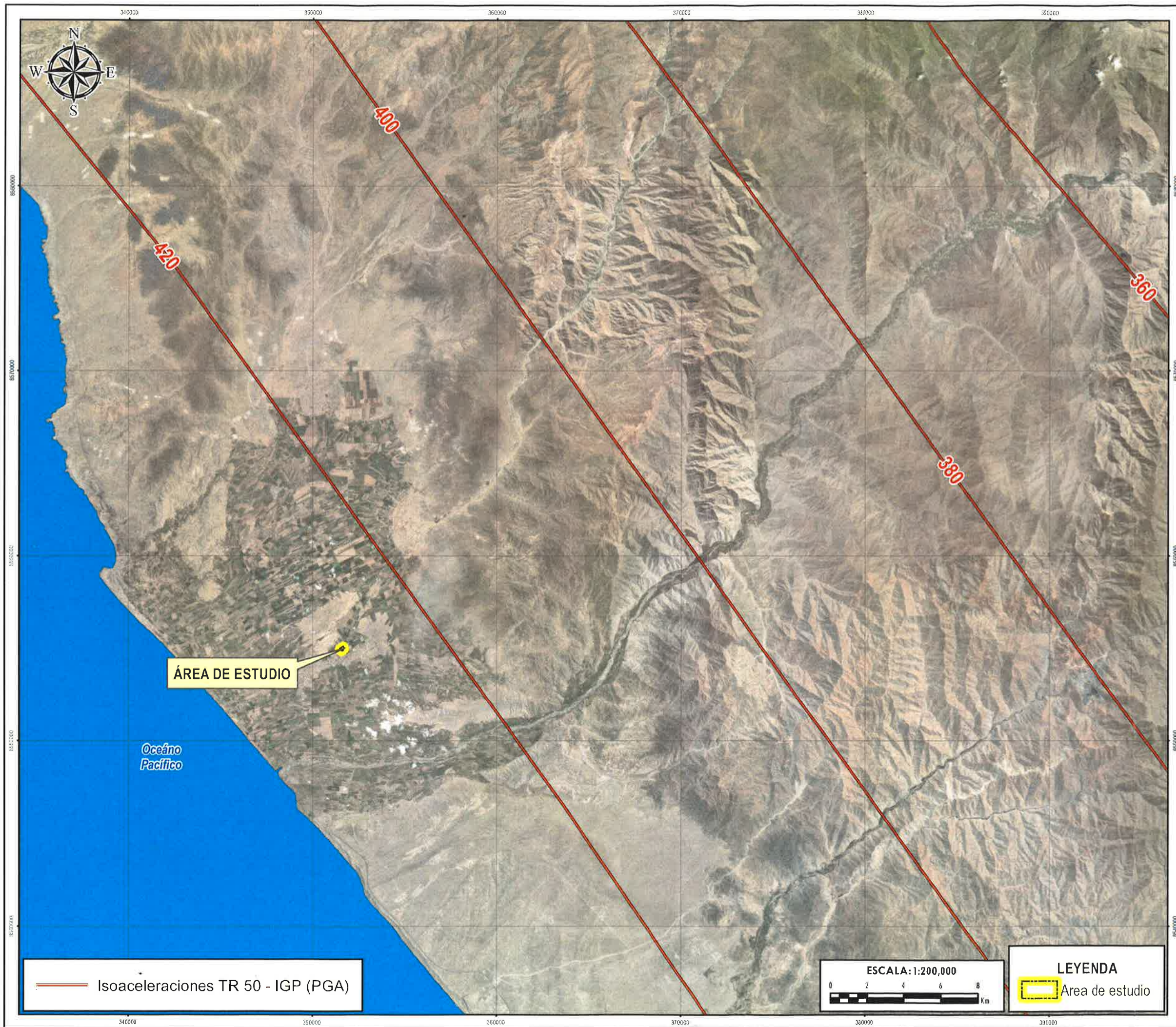
NOMBRE DEL MAPA FUENTES SISMOGÉNICAS DE SUBDUCCIÓN - IGP

ELABORADO POR: Ing. Adriel Quillama Torres CIP N° 57897 REQUERIDO POR: INSTITUTO SUPERIOR PRIVADO SERGIO BERRALES

ESPECIALISTA EVALUADOR DE RIESGO: Ing. Adriel Quillama Torres R.J. N° 023-2016-CENEPRED/J ESPECIALISTA GIS: Geóg. Jhon Kevin Chavez Rojas MAPA N°

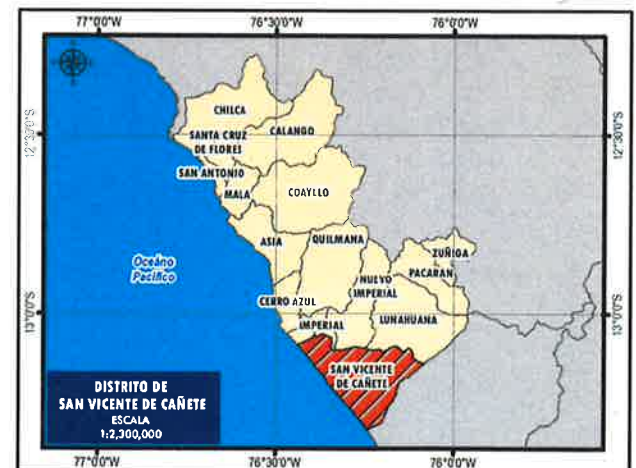
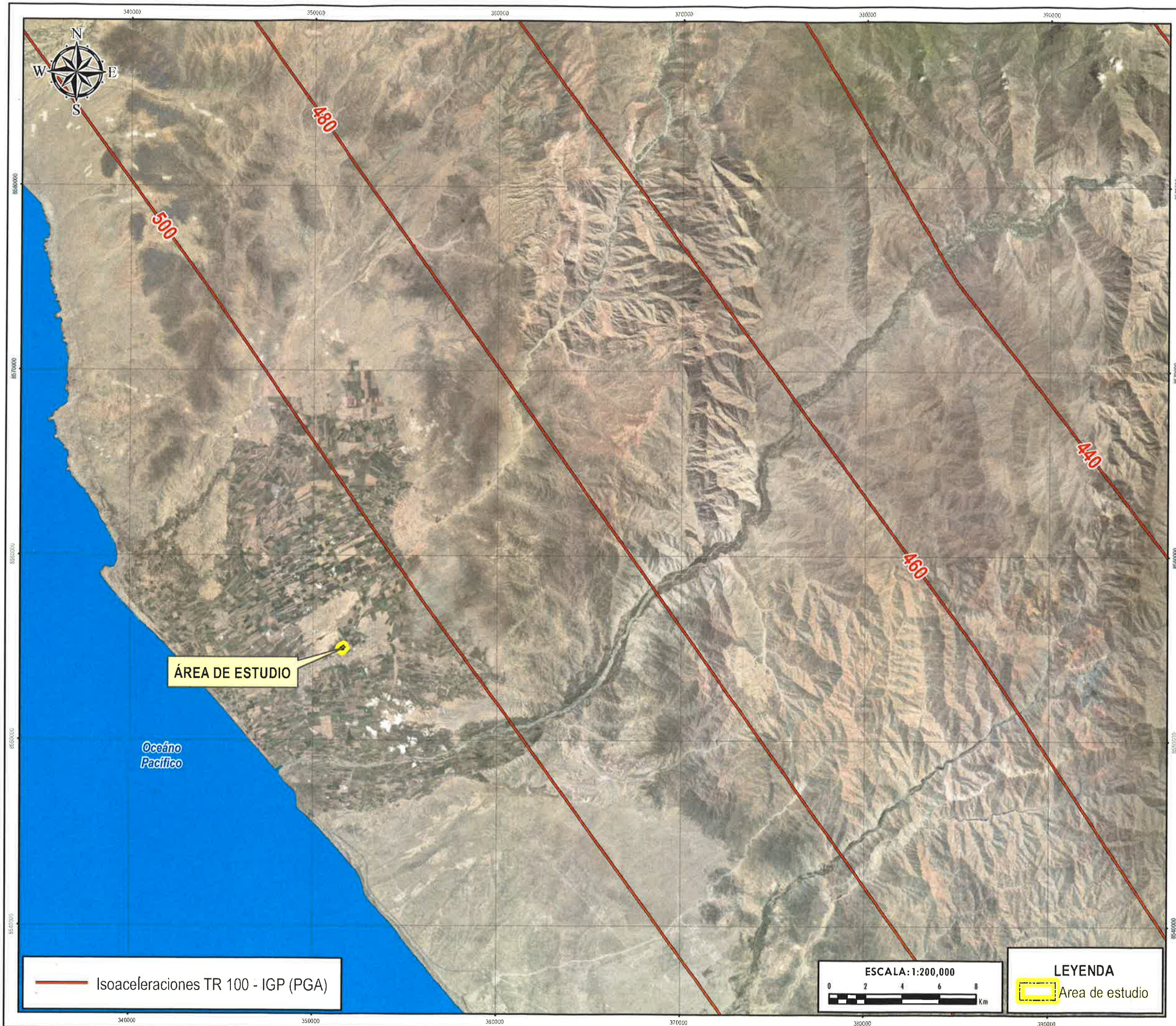
DATUM / PROYECCIÓN: WGS 84 - 18S ESCALA: 1:100,000 FECHA: NOVIEMBRE 2025

748



ANÁLISIS DE RIESGO EN MATERIA DE GESTIÓN DE RIESGO DE DESASTRES Y ADAPTACIÓN AL CAMBIO CLIMÁTICO PARA EL PROYECTO DE PLANEAMIENTO INTEGRAL DE ANEXIÓN AL ÁREA URBANA Y ASIGNACIÓN DE ZONIFICACIÓN DEL PREDIO DENOMINADO PARCELA 30, DISTRITO DE SAN VICENTE DE CAÑETE, PROVINCIA DE CAÑETE, DEPARTAMENTO DE LIMA.

REGIÓN	LIMA	PROVINCIA	CAÑETE	DISTRITOS	SAN VICENTE DE CAÑETE
NOMBRE DEL MAPA	ISOACELERACIONES PARA UN TIEMPO DE EXPOSICIÓN DE 50 AÑOS CON EL 10% DE EXCEDENCIA - IGP				
ELABORADO POR:	Ing. Adriel Quillama Torres CIP N° 57897				REQUERIDO POR: INSTITUTO SUPERIOR PRIVADO BERGIO BERBALES
ESPECIALISTA EVALUADOR DE RIESGO:	Ing. Adriel Quillama Torres R.U. N° 023-2016-CENEPREDJ				ESPECIALISTA GIS: Geógr. Jhon Kevin Chavez Rojas
DATUM / PROYECCIÓN:	WGS 84 - 18S		ESCALA:	1:200,000	FECHA:
				NOVIEMBRE 2025	MAPA N°
					09

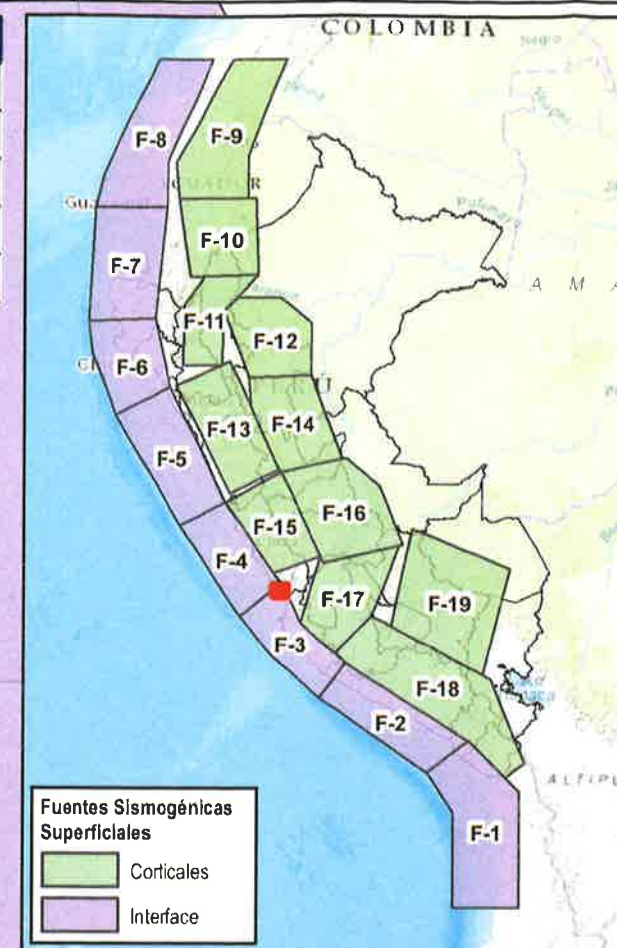


ANÁLISIS DE RIESGO EN MATERIA DE GESTIÓN DE RIESGO DE DESASTRES Y ADAPTACIÓN AL CAMBIO CLIMÁTICO PARA EL PROYECTO DE PLANEAMIENTO INTEGRAL DE ANEXIÓN AL ÁREA URBANA Y ASIGNACIÓN DE ZONIFICACIÓN DEL PREDIO DENOMINADO PARCELA 30, DISTRITO DE SAN VICENTE DE CAÑETE, PROVINCIA DE CAÑETE, DEPARTAMENTO DE LIMA.

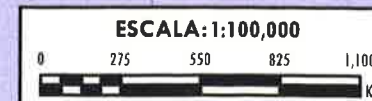
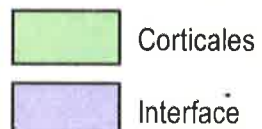
REGIÓN	LIMA	PROVINCIA	CAÑETE	DISTRITOS	SAN VICENTE DE CAÑETE
NOMBRE DEL MAPA	ISOACELERACIONES PARA UN TIEMPO DE EXPOSICIÓN DE 100 AÑOS CON EL 10% DE EXCEDENCIA - IGP				
ELABORADO POR:	Ing. Adriel Quillama Torres CIP N° 67897		REQUERIDO POR:		
ESPECIALISTA EVALUADOR DE RIESGO:		ESPECIALISTA GIS:		MAPA N°	
Ing. Adriel Quillama Torres R.J. N° 023-2016-CENEPRED/J		Geóg. Jhon Kevin Chavez Rojas		10	
DATUM / PROYECCIÓN	WGS 84 - 18S	ESCALA	1:200,000	FECHA	NOVIEMBRE 2025



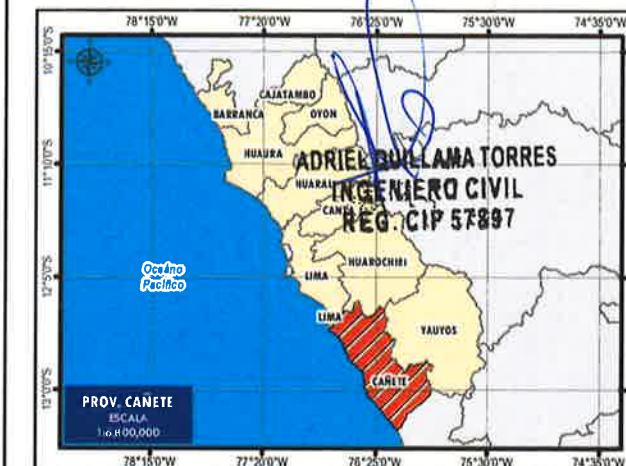
PARÁMETROS SISMOLÓGICOS	
Fuente Sismogénica:	F-3
Tipo de fuente Sismogénica:	Interface (Superficial)
Magnitud Máxima:	8 Mw
Profundidad Hipocentral:	30 km
Fuente:	IGP



Fuentes Sismogénicas Superficiales



LEYENDA



ANÁLISIS DE RIESGO EN MATERIA DE GESTIÓN DE RIESGO DE DESASTRES Y ADAPTACIÓN AL CAMBIO CLIMÁTICO PARA EL PROYECTO DE PLANEAMIENTO INTEGRAL DE ANEXIÓN AL ÁREA URBANA Y ASIGNACIÓN DE ZONIFICACIÓN DEL PREDIO DENOMINADO PARCELA 30, DISTRITO DE SAN VICENTE DE CAÑETE, PROVINCIA DE CAÑETE, DEPARTAMENTO DE LIMA.

REGIÓN LIMA PROVINCIA CAÑETE DISTRITOS SAN VICENTE DE CAÑETE

NOMBRE DEL MAPA FUENTES SISMOGÉNICAS SUPERFICIALES - IGP

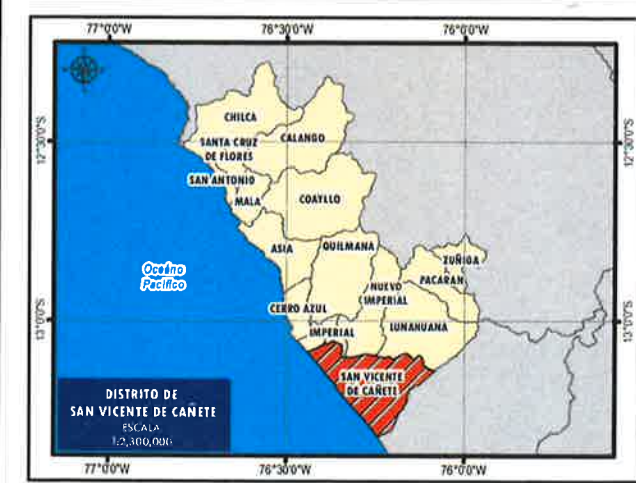
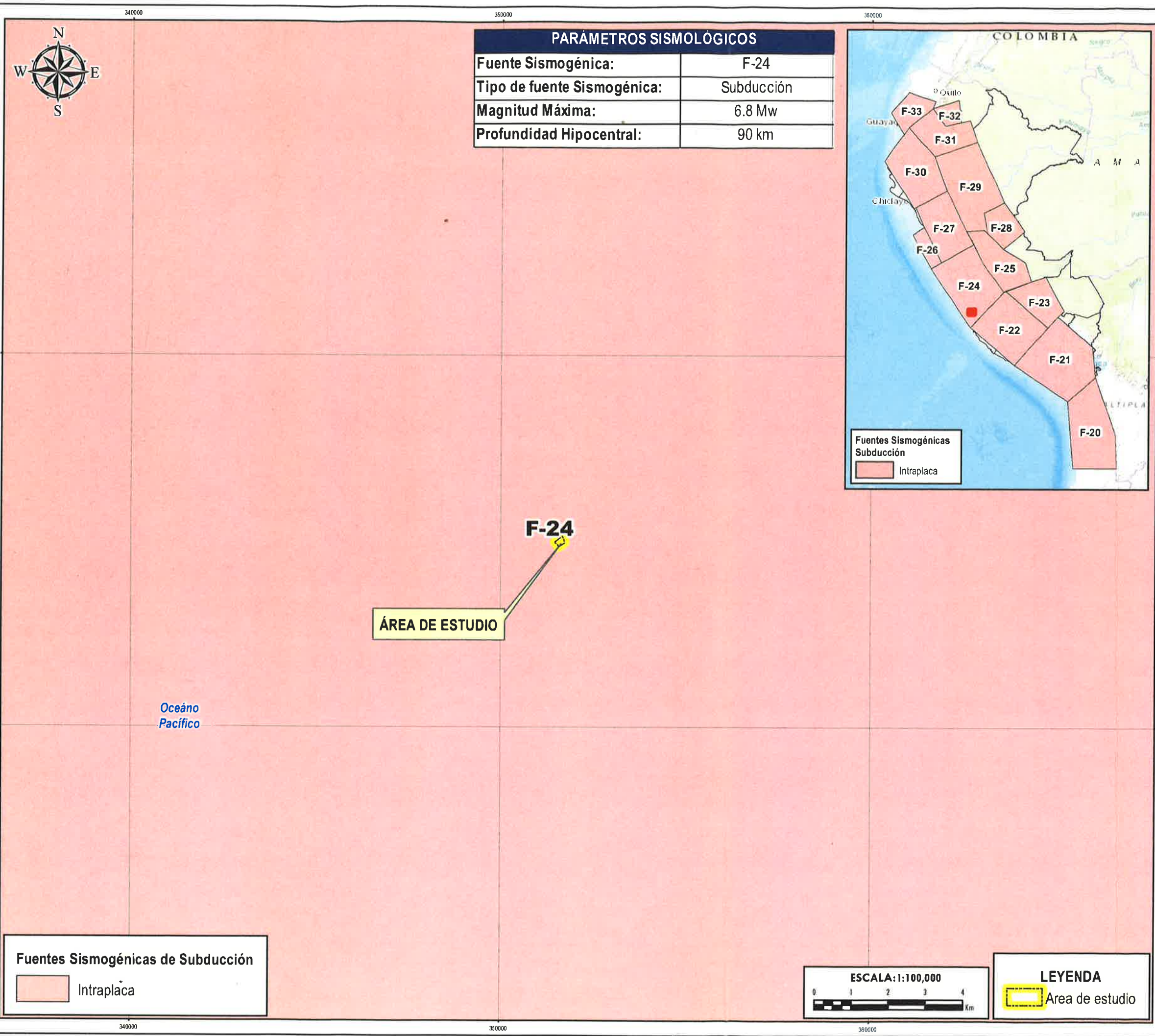
ELABORADO POR:
Ing. Adriel Quillama Torres
CIP N° 57897
E-mail: amosquillama.es/cip57897@igp.gob.pe

REQUERIDO POR:
INSTITUTO SUPERIOR PRIVADO SERGIO BERBALES

ESPECIALISTA EVALUADOR DE RIESGO:
Ing. Adriel Quillama Torres
R.J. N° 023-2016-CENEPRED/J

ESPECIALISTA GIS:
Geóg. Jhon Kevin Chavez Rojas

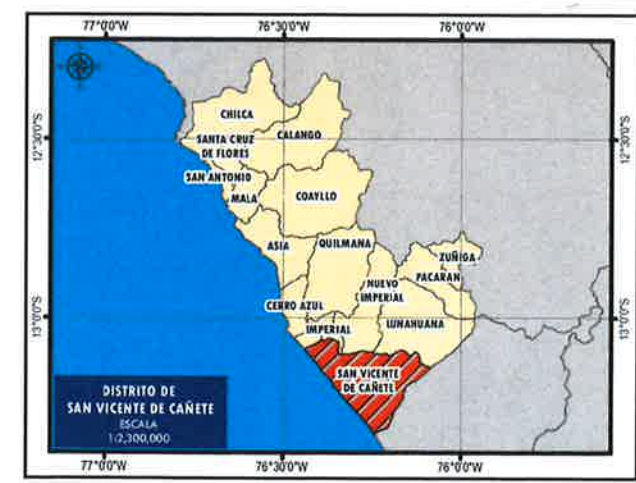
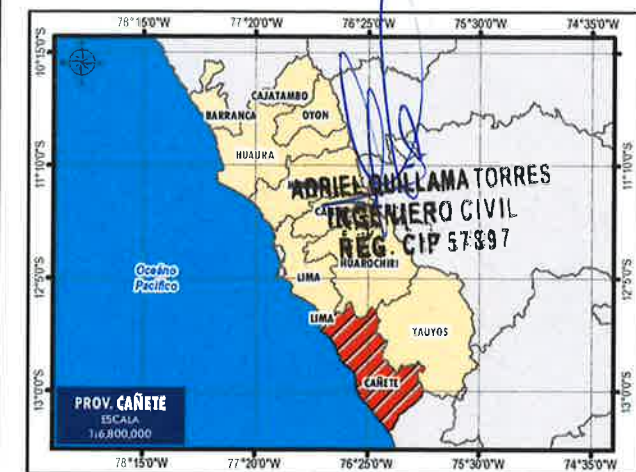
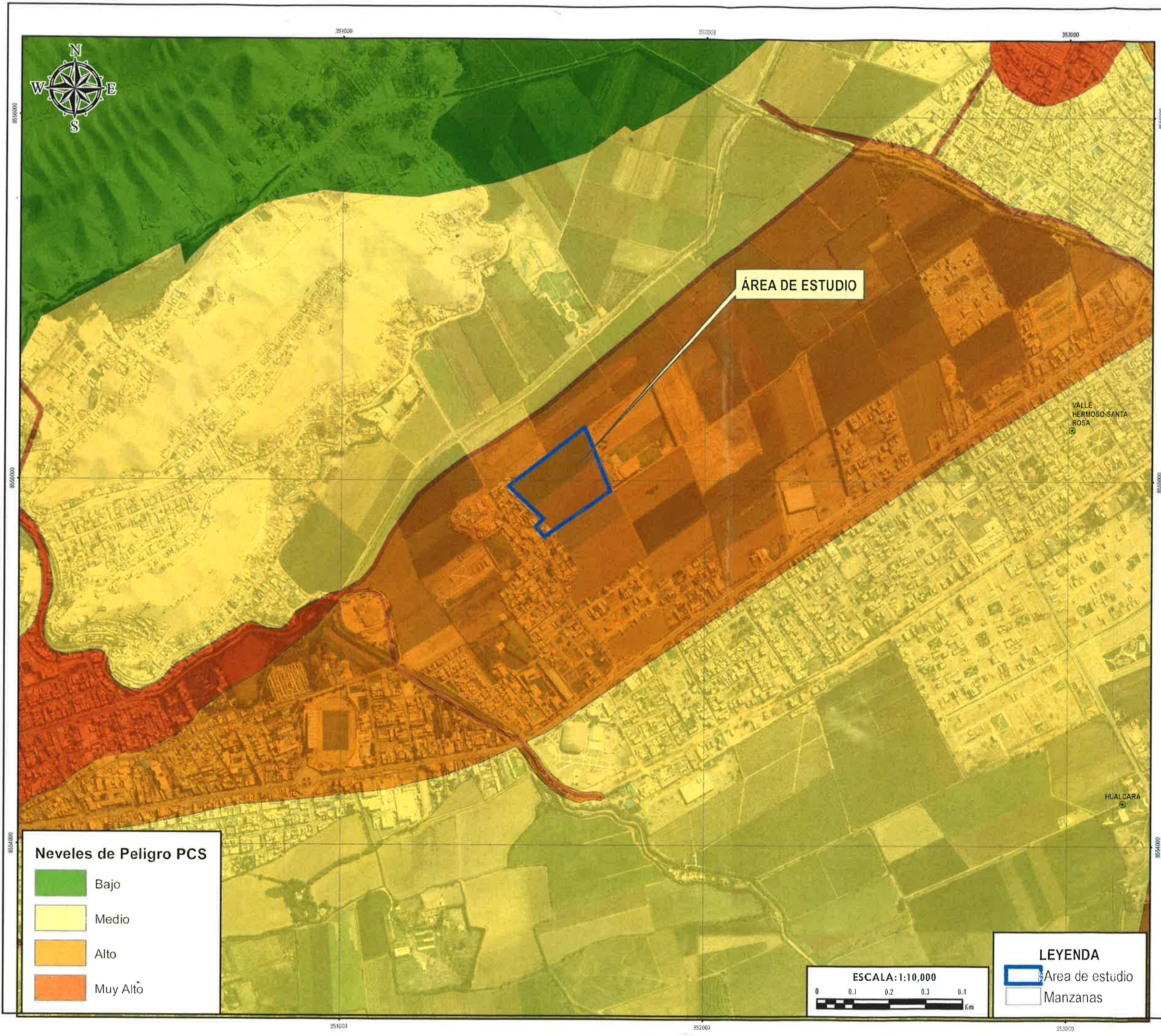
DATUM / PROYECCIÓN: WGS 84 - 18S ESCALA: 1:100,000 FECHA: NOVIEMBRE 2025



ANÁLISIS DE RIESGO EN MATERIA DE GESTIÓN DE RIESGO DE DESASTRES Y ADAPTACIÓN AL CAMBIO CLIMÁTICO PARA EL PROYECTO DE PLANEAMIENTO INTEGRAL DE ANEXIÓN AL ÁREA URBANA Y ASIGNACIÓN DE ZONIFICACIÓN DEL PREDIO DENOMINADO PARCELA 30, DISTRITO DE SAN VICENTE DE CAÑETE, PROVINCIA DE CAÑETE, DEPARTAMENTO DE LIMA.

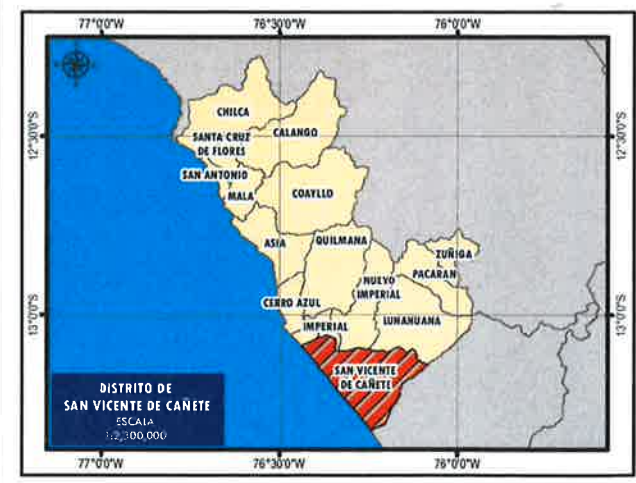
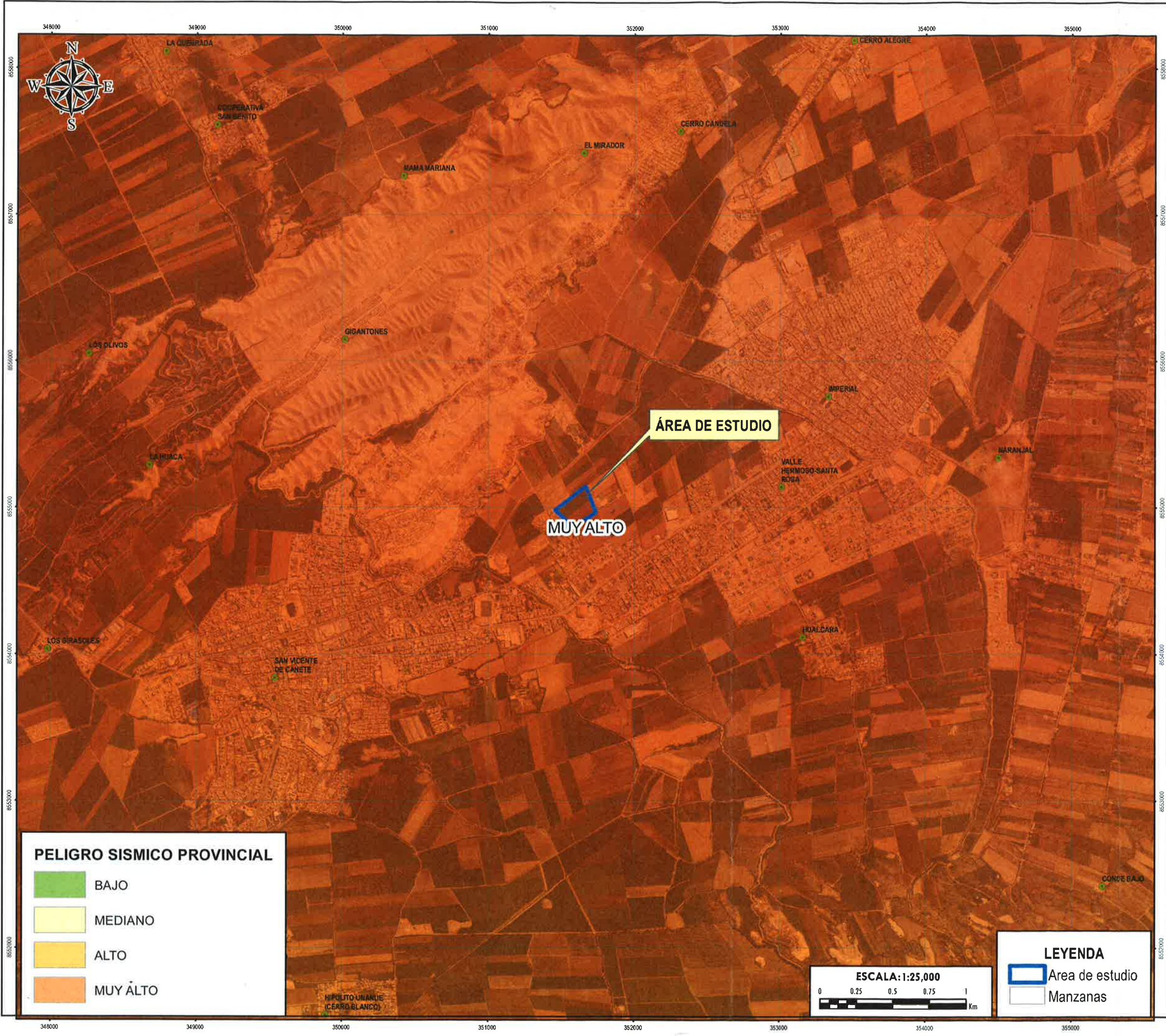
REGIÓN	LIMA	PROVINCIA	CAÑETE	DISTRITO	SAN VICENTE DE CAÑETE
NOMBRE DEL MAPA					
FUENTES SISMOGÉNICAS DE SUBDUCCIÓN - IGP					
ELABORADO POR: Ing. Adriel Quillama Torres CIP N° 57897		REQUERIDO POR: INSTITUTO SUPERIOR PRIVADO SERGIO BERBALES		MAPA N°	
ESPECIALISTA EVALUADOR DE RIESGO: Ing. Adriel Quillama Torres R.J. N° 023-2016-CENEPRED/J		ESPECIALISTA GIS: Geóg. Jhon Kevin Chavez Rojas		FECHA	
DATUM / PROYECCIÓN WGS 84 - 18S		ESCALA 1:100,000		NOVIEMBRE 2025	

08



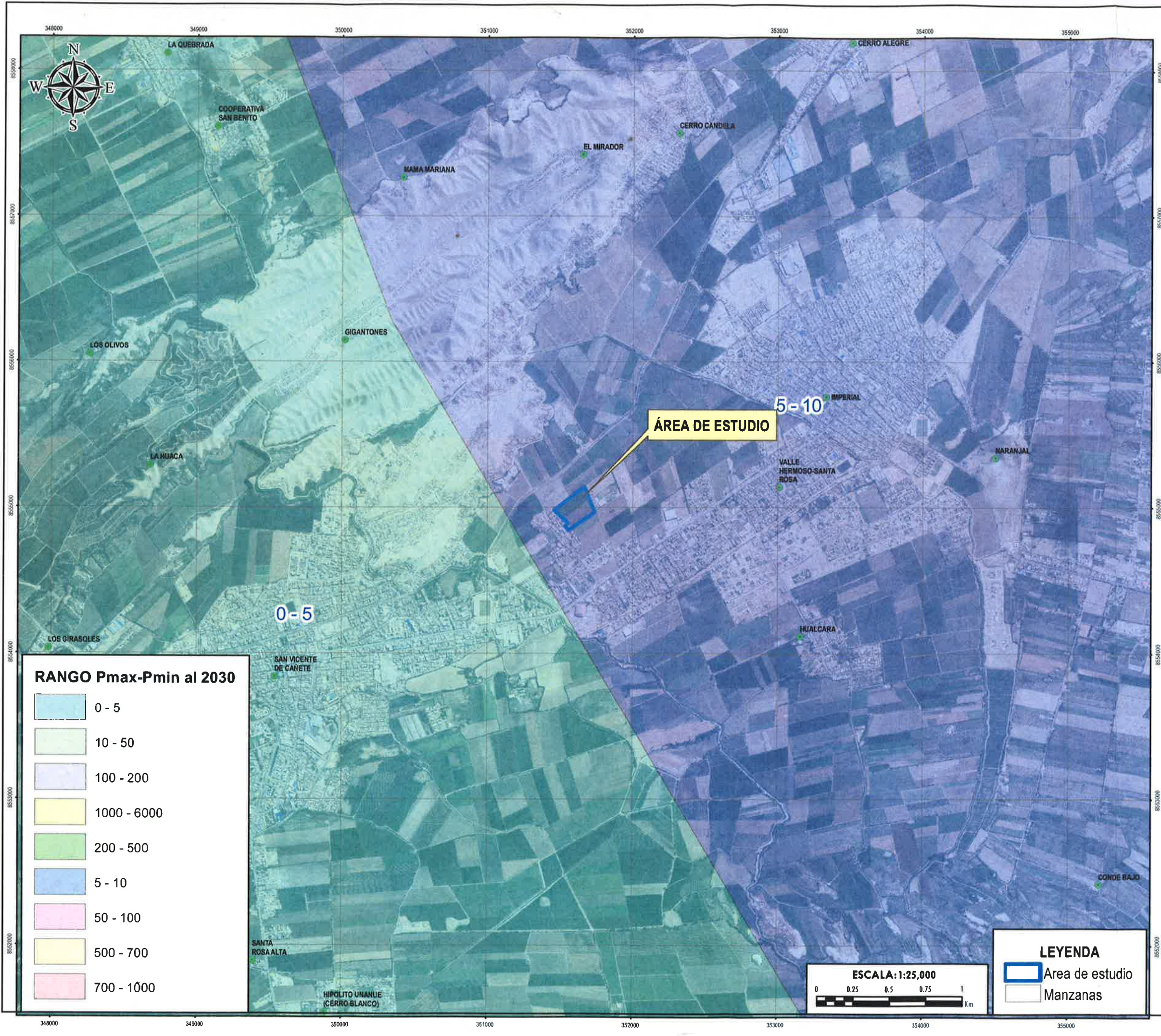
ANÁLISIS DE RIESGO EN MATERIA DE GESTIÓN DE RIESGO DE DESASTRES Y ADAPTACIÓN AL CAMBIO CLIMÁTICO PARA EL PROYECTO DE PLANEAMIENTO INTEGRAL DE ANEXIÓN AL ÁREA URBANA Y ASIGNACIÓN DE ZONIFICACIÓN DEL PREDIO DENOMINADO PARCELA 30, DISTRITO DE SAN VICENTE DE CAÑETE, PROVINCIA DE CAÑETE, DEPARTAMENTO DE LIMA.


REGIÓN	LIMA	PROVINCIA	CAÑETE	DISTRITO	SAN VICENTE DE CAÑETE
NOMBRE DEL MAPA					
MAPA DE PELIGROS (ESTUDIO CIUDADES SOSTENIBLES 2008)					
ELABORADO POR: Ing. Adriel Quillama Torres CIP N° 57897 <small>E-mail: adriellquillama@gmail.com / Cel: 011 999 191 628</small>		 REQUERIDO POR: INSTITUTO SUPERIOR PRIVADO SERGIO BEZABAUS			
ESPECIALISTA EVALUADOR DE RIESGO: Ing. Adriel Quillama Torres R.J. N° 023-2016-CENEPREDU		ESPECIALISTA GIS Geóg. Jhon Kevin Chavez Rojas		MAPA N°	
DATUM / PROYECCIÓN WGS 84 - 18S		ESCALA 1:10,000		FECHA NOVIEMBRE 2025	

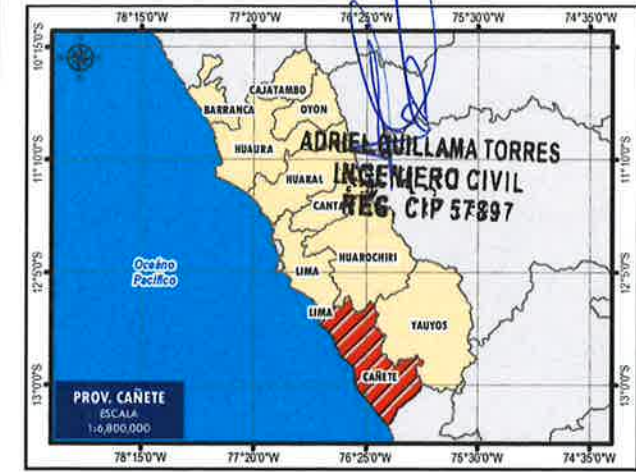
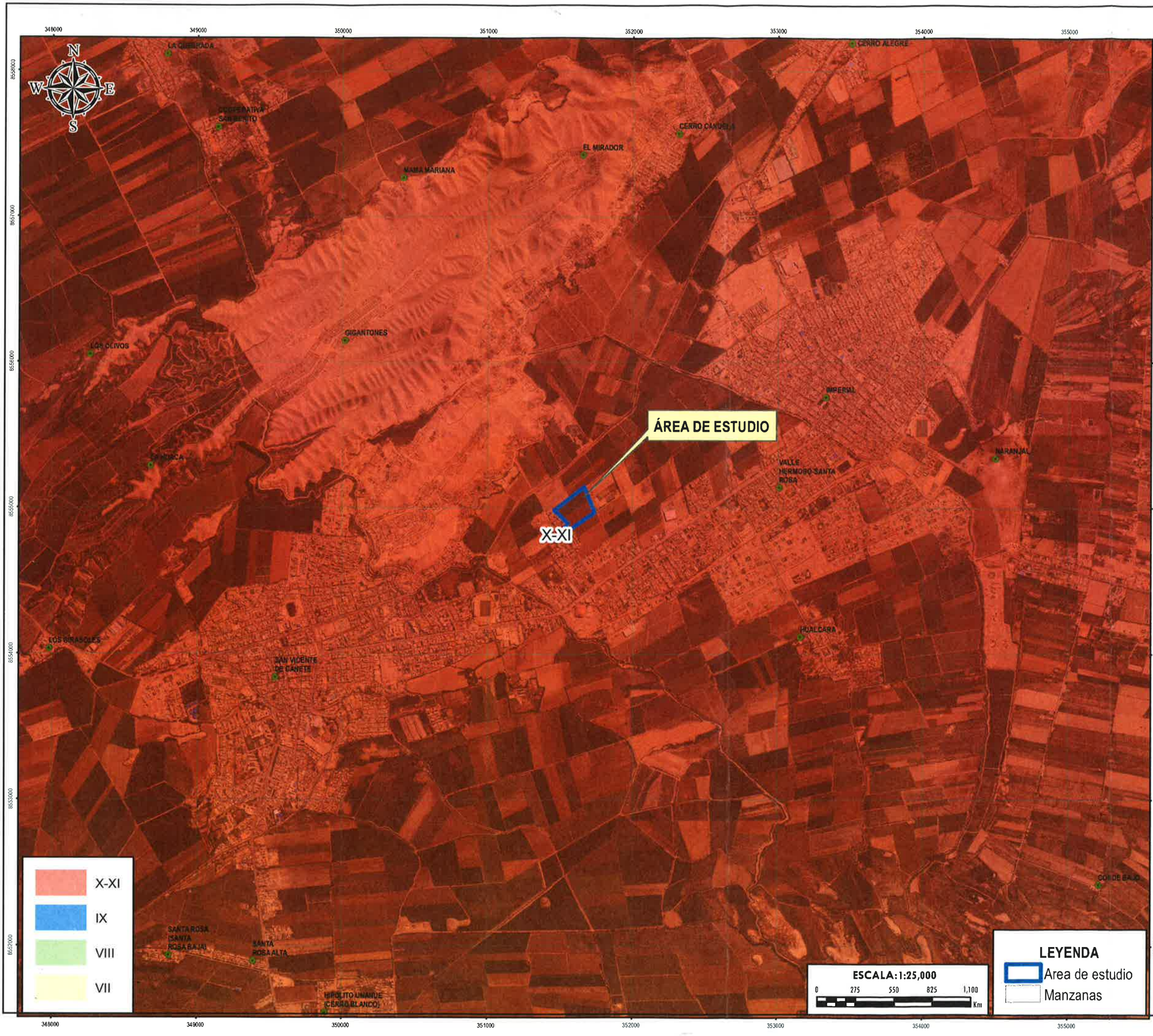


ANÁLISIS DE RIESGO EN MATERIA DE GESTIÓN DE RIESGO DE DESASTRES Y ADAPTACIÓN AL CAMBIO CLIMÁTICO PARA EL PROYECTO DE PLANEAMIENTO INTEGRAL DE ANEXIÓN AL ÁREA URBANA Y ASIGNACIÓN DE ZONIFICACIÓN DEL PREDIO DENOMINADO PARCELA 30, DISTRITO DE SAN VICENTE DE CANETE, PROVINCIA DE CANETE, DEPARTAMENTO DE LIMA."

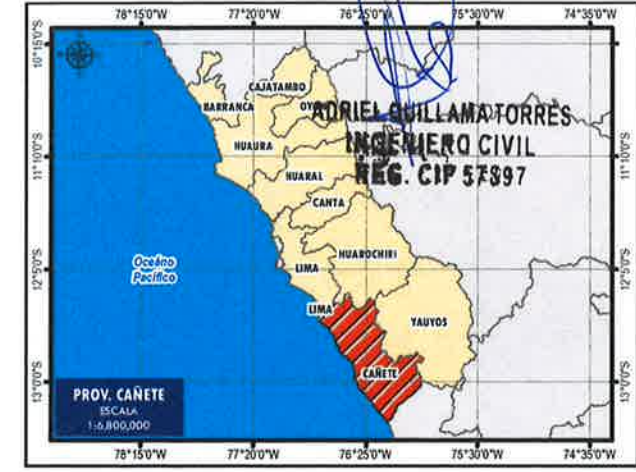
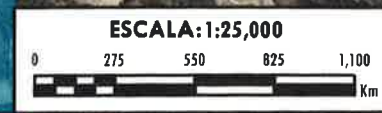

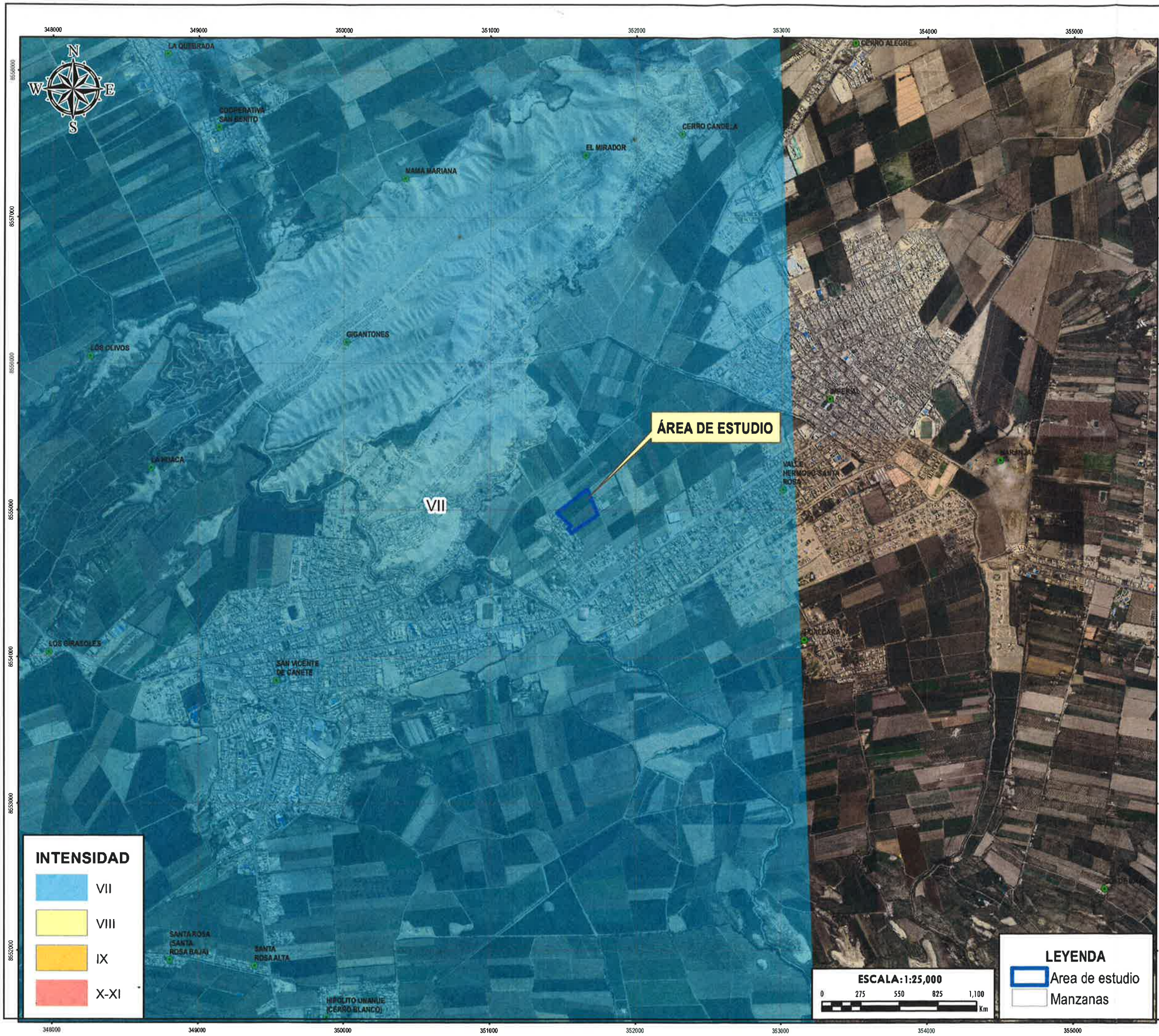
REGIÓN		LIMA		PROVINCIA		CAÑETE		DISTRITO		SAN VICENTE DE CAÑETE	
NOMBRE DEL MAPA											
MAPA DE PELIGRO SISMICO PROVINCIAL											
ELABORADO POR:								REQUERIDO POR:			
Ing. Adriel Quillama Torres								INSTITUTO SUPERIOR PRIVADO SERGIO BERBALES			
CIP N° 57897				C:008 schlegel@canon.es / Cel:051 988 791 829							
ESPECIALISTA EVALUADOR DE RIESGO:						ESPECIALISTA GIS:			MAPA N°		
Ing. Adriel Quillama Torres						Geóg. Jhon Kevin Chavez Rojas					
R.J. N° 023-2016-CENEPREDU											
DATUM / PROYECCIÓN				ESCALA		FECHA		12			
WGS 84 - 18S				1:25,000		NOVIEMBRE 2025					



ANÁLISIS DE RIESGO EN MATERIA DE GESTIÓN DE RIESGO DE DESASTRES Y ADAPTACIÓN AL CAMBIO CLIMÁTICO PARA EL PROYECTO DE PLANEAMIENTO INTEGRAL DE ANEXIÓN AL ÁREA URBANA Y ASIGNACIÓN DE ZONIFICACIÓN DEL PREDIO DENOMINADO PARCELA 30, DISTRITO DE SAN VICENTE DE CAÑETE, PROVINCIA DE CAÑETE, DEPARTAMENTO DE LIMA.”					
REGIÓN	LIMA	PROVINCIA	CAÑETE	DISTRITOS	SAN VICENTE DE CAÑETE
NOMBRE DEL MAPA					
CIPITACION ANUAL AL 2030 - SENAMHI					
ELABORADO POR: Ing. Adriel Quillama Torres CIP N° 57897 <small>E-mail: adriellquillama@ceprede.org / Cel: (51) 999 191 829</small>			REQUERIDO POR:  INSTITUTO SUPERIOR PRIVADO SERGIO BERBALES		
ESPECIALISTA EVALUADOR DE RIESGO: Ing. Adriel Quillama Torres R.J. N° 023-2018-CENEPRED/J			ESPECIALISTA GIS: Geóg. Jhon Kevin Chavez Rojas		MAPA N°
DATUM / PROYECCIÓN WGS 84 - 18S		ESCALA 1:25,000		FECHA NOVIEMBRE 2025	
					13

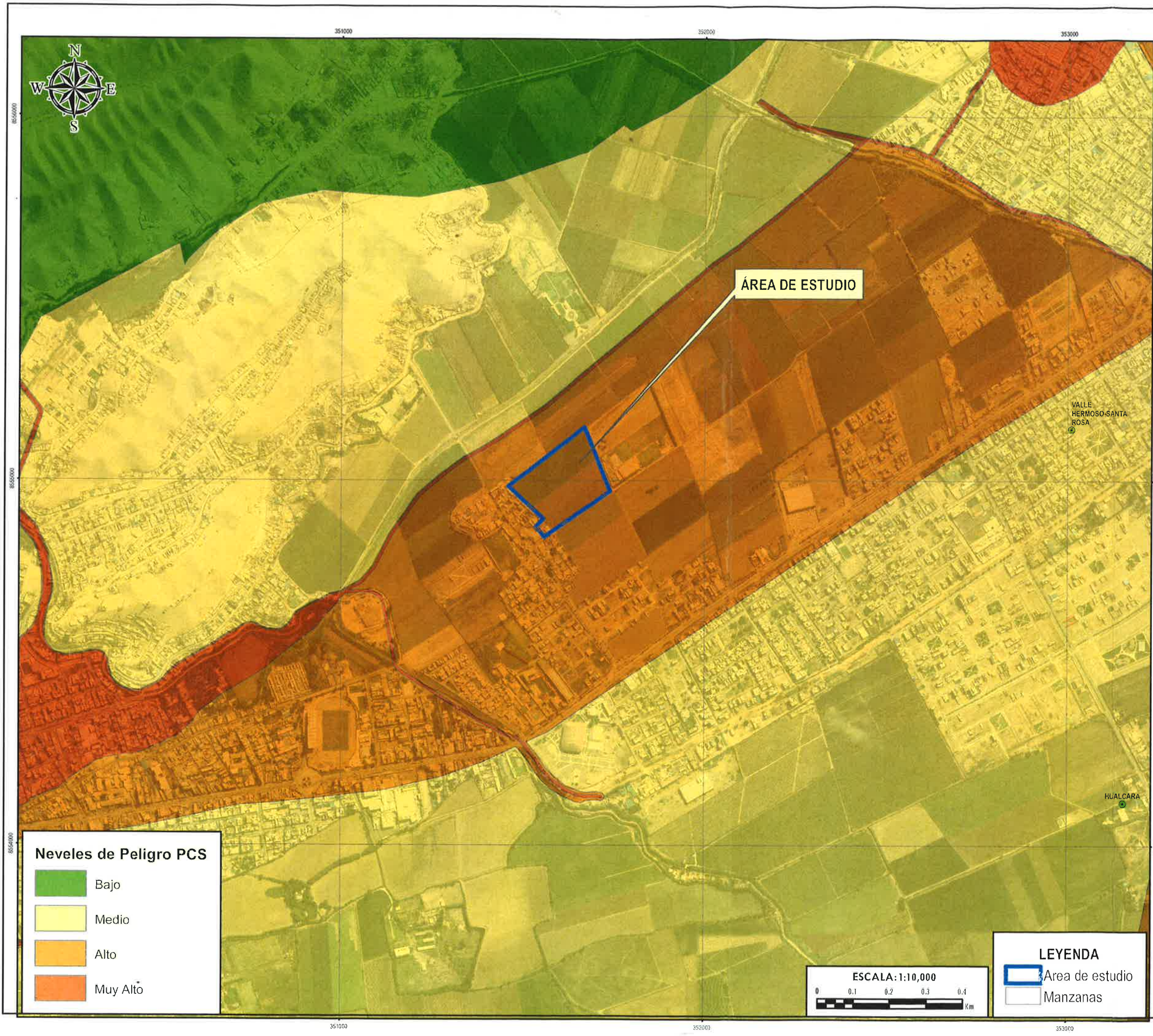


ANÁLISIS DE RIESGO EN MATERIA DE GESTIÓN DE RIESGO DE DESASTRES Y ADAPTACIÓN AL CAMBIO CLIMÁTICO PARA EL PROYECTO DE PLANEAMIENTO INTEGRAL DE ANEXIÓN AL ÁREA URBANA Y ASIGNACIÓN DE ZONIFICACIÓN DEL PREDIO DENOMINADO PARCELA 30, DISTRITO DE SAN VICENTE DE CAÑETE, PROVINCIA DE CAÑETE, DEPARTAMENTO DE LIMA.		
REGIÓN	PROVINCIA	DISTRITO
LIMA	CAÑETE	SAN VICENTE DE CAÑETE
NOMBRE DEL MAPA		
INTENSIDADES MÁXIMAS DE SISMOS PERÍODO 1400-1900		
ELABORADO POR:		
Ing. Adriel Quillama Torres		
CIP N° 57897		
REQUERIDO POR:		
INSTITUTO SUPERIOR PRIVADO SERGIO BERSALES		
ESPECIALISTA EVALUADOR DE RIESGO:		
Ing. Adriel Quillama Torres		
R.J. N° 023-2016-CENEPREDUJ		
ESPECIALISTA GIS:		
Geó. Jhon Kevin Chavez Rojas		
MAPA N°		
14		
DATUM / PROYECCIÓN		
WGS 84 - 18S		
ESCALA		
1:25,000		
FECHA		
NOVIEMBRE 2025		



ANÁLISIS DE RIESGO EN MATERIA DE GESTIÓN DE RIESGO DE DESASTRES Y ADAPTACIÓN AL CAMBIO CLIMÁTICO PARA EL PROYECTO DE PLANEAMIENTO INTEGRAL DE ANEXIÓN AL ÁREA URBANA Y ASIGNACIÓN DE ZONIFICACIÓN DEL PREDIO DENOMINADO PARCELA 30, DISTRITO DE SAN VICENTE DE CAÑETE, PROVINCIA DE CAÑETE, DEPARTAMENTO DE LIMA.

REGION	LIMA	PROVINCIA	CAÑETE	DISTRITOS	SAN VICENTE DE CAÑETE
NOMBRE DEL MAPA					
INTENSIDADES MAXIMAS DE SISMOS PERIODO 1900-1960					
ELABORADO POR: Ing. Adriel Quillama Torres CIP N° 57897 Email: adrielquillama.es@gmail.com / Cel: 918 881 829			REQUERIDO POR: INSTITUTO SUPERIOR PRIVADO SERGIO BERBALES		
ESPECIALISTA E/ EVALUADOR DE RIESGO: Ing. Adriel Quillama Torres R.J. N° 023-2016-CENEPRED/J			ESPECIALISTA GIS Geógr. Jhon Kevin Chavez Rojas		MAPA N° <div>15</div>
DATUM / PROYECCIÓN		ESCALA		FECHA:	
WGS 84 - 18S		- 1:25,000		NOVIEMBRE 2025	



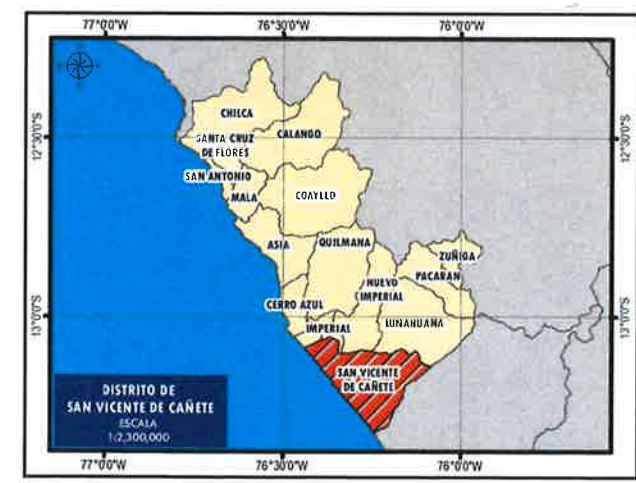
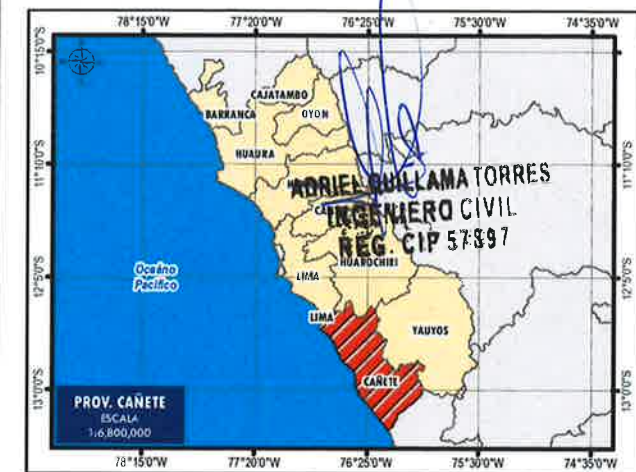
Neveles de Peligro PCS

- Bajo
- Medio
- Alto
- Muy Alto

LEYENDA

- Área de estudio
- Manzanas

ESCALA: 1:10,000



ANÁLISIS DE RIESGO EN MATERIA DE GESTIÓN DE RIESGO DE DESASTRES Y ADAPTACIÓN AL CAMBIO CLIMÁTICO PARA EL PROYECTO DE PLANEAMIENTO INTEGRAL DE ANEXIÓN AL ÁREA URBANA Y ASIGNACIÓN DE ZONIFICACIÓN DEL PREDIO DENOMINADO PARCELA 30, DISTRITO DE SAN VICENTE DE CAÑETE, DEPARTAMENTO DE LIMA.

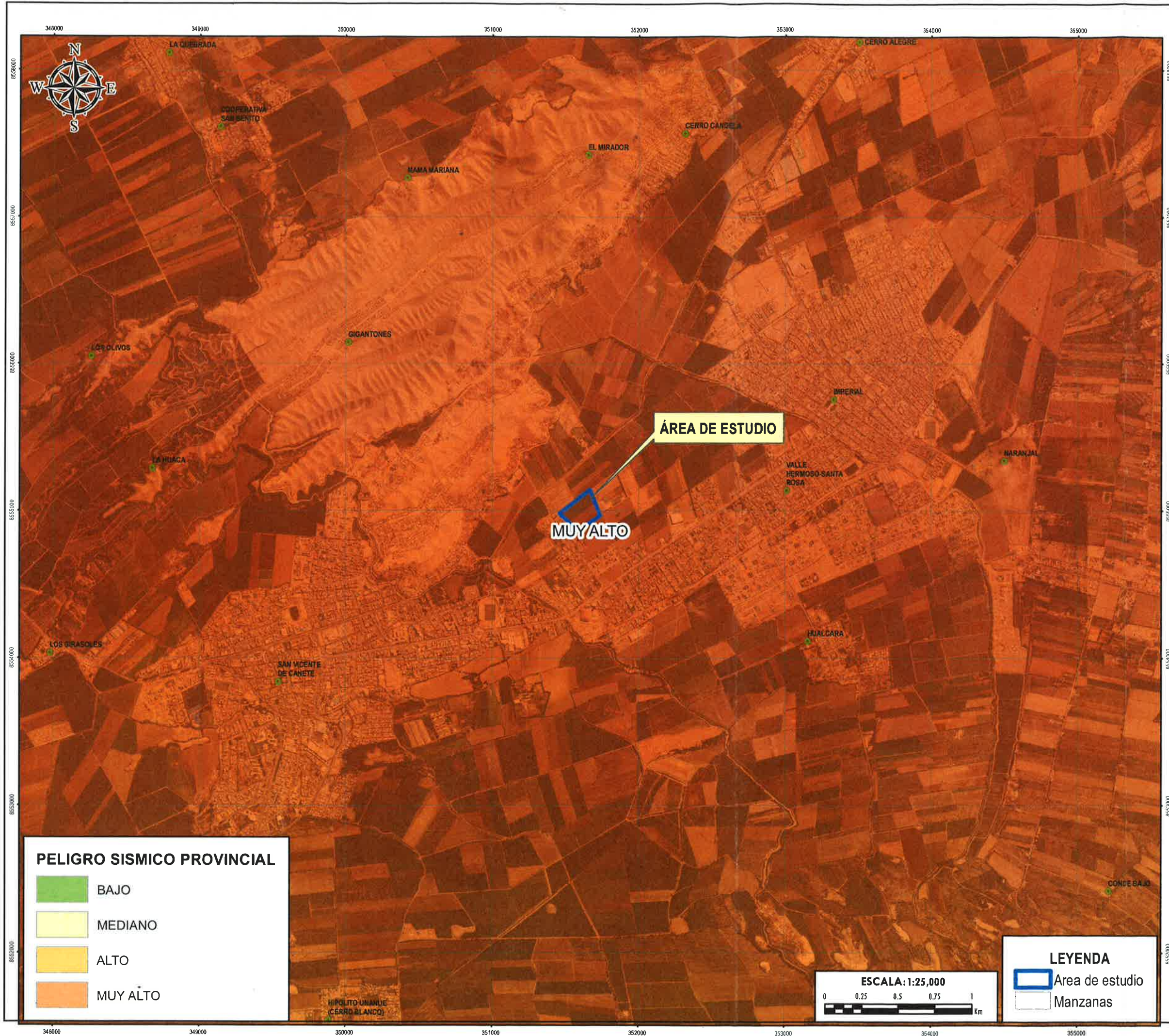
REGIÓN LIMA PROVINCIA CAÑETE DISTRITOS SAN VICENTE DE CAÑETE

NOMBRE DEL MAPA MAPA DE PELIGROS (ESTUDIO CIUDADES SOSTENIBLES 2008)

ELABORADO POR: Ing. Adriel Quillama Torres CIP N° 57897
REQUERIDO POR: INSTITUTO SUPERIOR PRIVADO SERGIO BARRALES

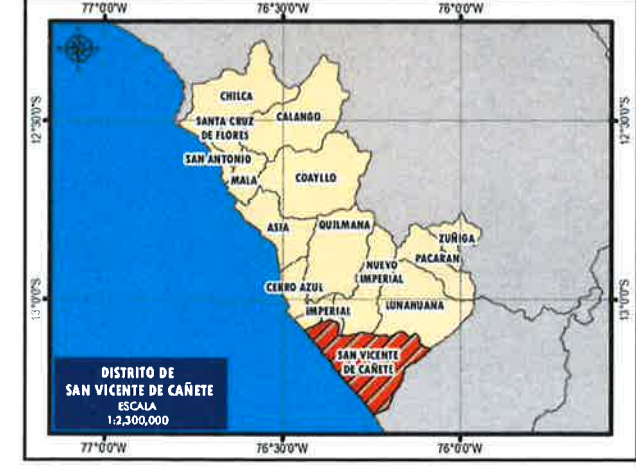
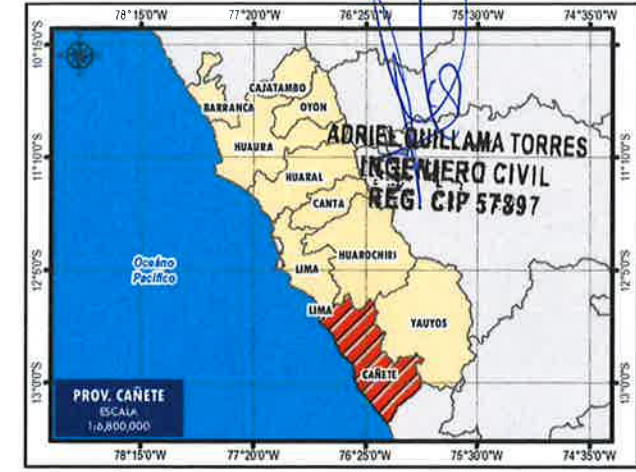
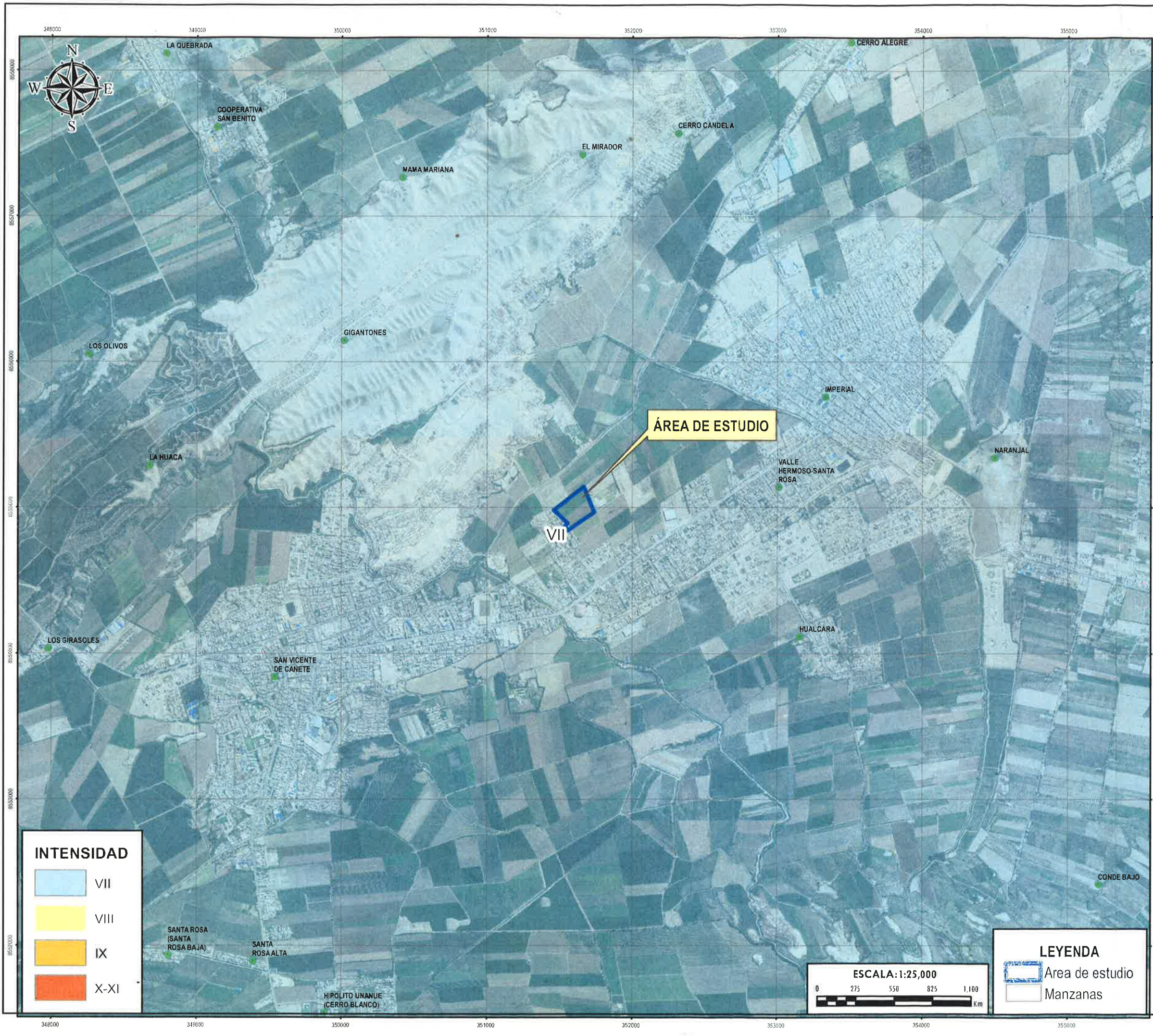
ESPECIALISTA EVALUADOR DE RIESGO: Ing. Adriel Quillama Torres R.J. N° 023-2016-CENEPREDU
ESPECIALISTA GIS: Geóg. Jhon Kevin Chavez Rojas

DATUM / PROYECCIÓN: WGS 84 - 18S
ESCALA: 1:10,000
FECHA: NOVIEMBRE 2025

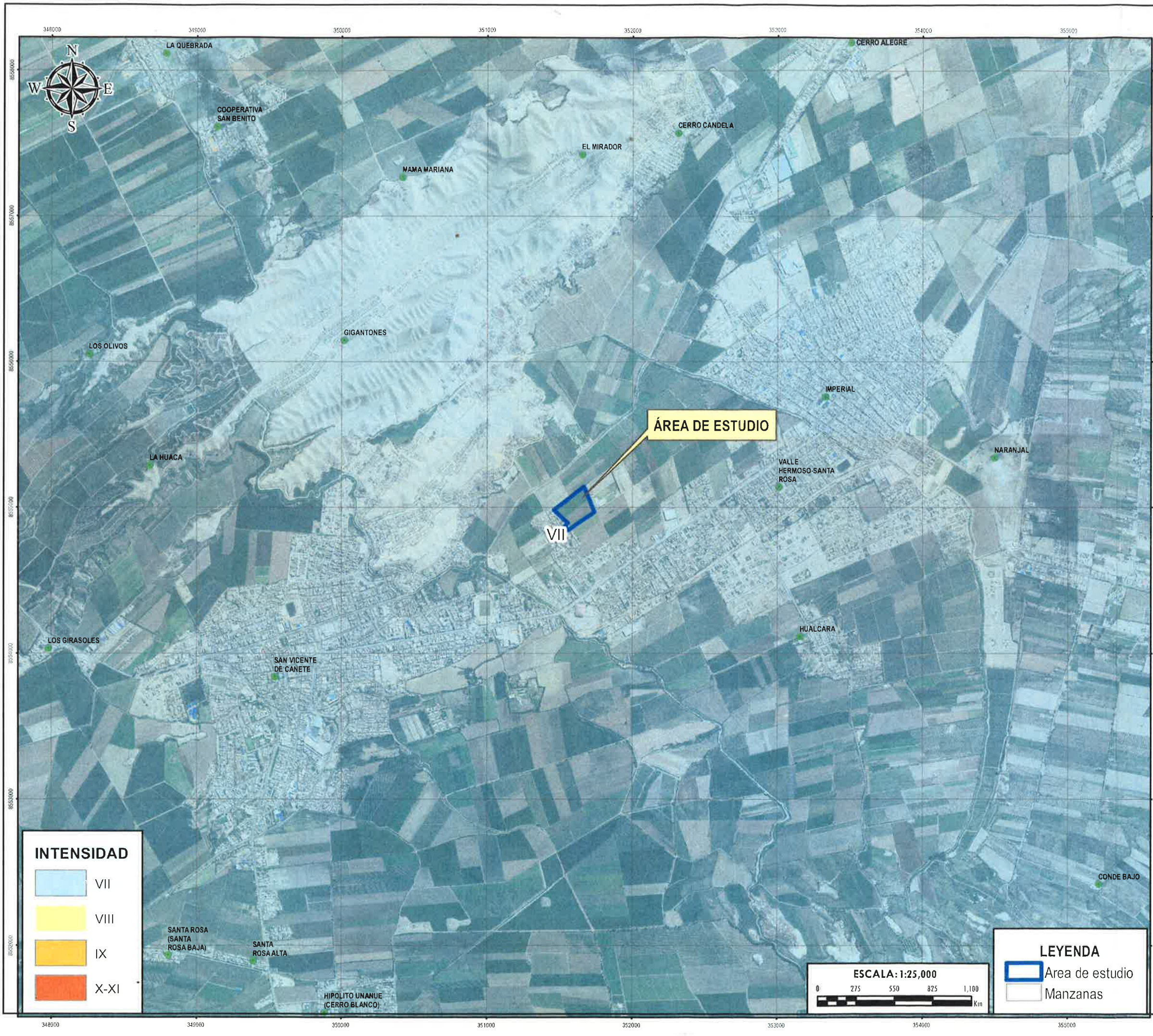


ANÁLISIS DE RIESGO EN MATERIA DE GESTIÓN DE RIESGO DE DESASTRES Y ADAPTACIÓN AL CAMBIO CLIMÁTICO PARA EL PROYECTO DE PLANEAMIENTO INTEGRAL DE ANEXIÓN AL ÁREA URBANA Y ASIGNACIÓN DE ZONIFICACIÓN DEL PREDIO DENOMINADO PARCELA 30, DISTRITO DE SAN VICENTE DE CAÑETE, PROVINCIA DE CAÑETE, DEPARTAMENTO DE LIMA.


REGIÓN	LIMA	PROVINCIA	CAÑETE	DISTRITOS	SAN VICENTE DE CAÑETE
NOMBRE DEL MAPA	MAPA DE PELIGRO SISMICO PROVINCIAL				
ELABORADO POR:	Ing. Adriel Quillama Torres CIP N° 57897		REQUERIDO POR:		
ESPECIALISTA EVALUADOR DE RIESGO:		ESPECIALISTA GIS		MAPA N°	
Ing. Adriel Quillama Torres R.J. N° 023-2016-CENEPRED/J		Geógr. Jhon Kevin Chavez Rojas		12	
DATUM / PROYECCIÓN	WGS 84 - 18S	ESCALA	1:25,000	FECHA	NOVIEMBRE 2025



ANÁLISIS DE RIESGO EN MATERIA DE GESTIÓN DE RIESGO DE DESASTRES Y ADAPTACIÓN AL CAMBIO CLIMÁTICO PARA EL PROYECTO DE PLANEAMIENTO INTEGRAL DE ANEXIÓN AL ÁREA URBANA Y ASIGNACIÓN DE ZONIFICACIÓN DEL PREDIO DENOMINADO PARCELA 30, DISTRITO DE SAN VICENTE DE CAÑETE, PROVINCIA DE CAÑETE, DEPARTAMENTO DE LIMA.		
REGIÓN	LIMA	PROVINCIA CAÑETE DISTRITOS SAN VICENTE DE CAÑETE
NOMBRE DEL MAPA INTENSIDADES MÁXIMAS DE SISMOS PERÍODO 1960-2014		
ELABORADO POR: Ing. Adrián Quillama Torres CIP N° 57897	REQUERIDO POR: INSTITUTO SUPERIOR PRIVADO SERGIO BERRALES	
ESPECIALISTA EVALUADOR DE RIESGO: Ing. Adrián Quillama Torres R.J. N° 023-2016-CENEPRED/J	ESPECIALISTA GIS Geog. Jhon Kevin Chavez Rojas	MAPA N°
BATUM / PROYECCIÓN WGS 84 - 18S	ESCALA 1:25,000	FECHA NOVIEMBRE 2025



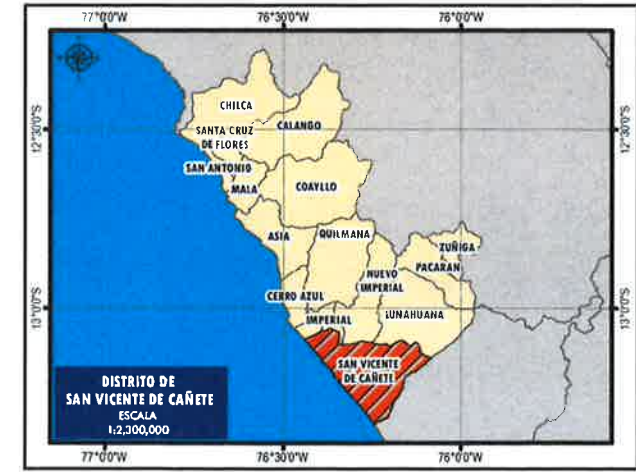
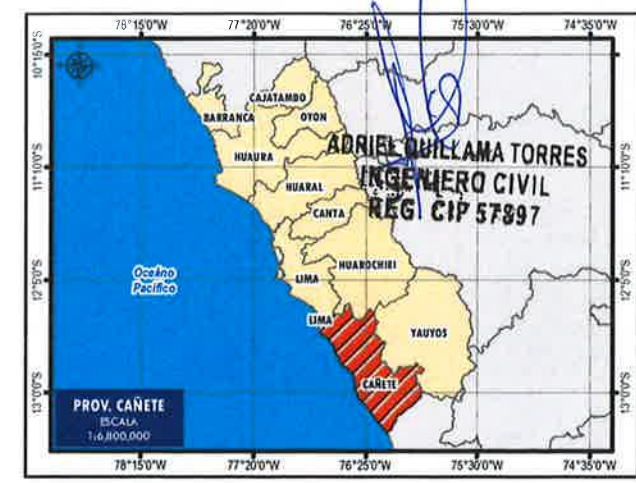
INTENSIDAD



LEYENDA



ESCALA: 1:25,000



ANÁLISIS DE RIESGO EN MATERIA DE GESTIÓN DE RIESGO DE DESASTRES Y ADAPTACIÓN AL CAMBIO CLIMÁTICO PARA EL PROYECTO DE PLANEAMIENTO INTEGRAL DE ANEXIÓN AL ÁREA URBANA Y ASIGNACIÓN DE ZONIFICACIÓN DEL PREDIO DENOMINADO PARCELA 30, DISTRITO DE SAN VICENTE DE CAÑETE, PROVINCIA DE CAÑETE, DEPARTAMENTO DE LIMA.

REGION	LIMA	PROVINCIA	CAÑETE	DISTRITOS	SAN VICENTE DE CAÑETE
NOMBRE DEL MAPA	INTENSIDADES MAXIMAS DE SISMOS PERIODO 1960-2014				
ELABORADO POR:	Ing. Adriel Quillama Torres		REQUERIDO POR:		
CIP N°	57897		ING. SUPERIOR PRIVADO SERGIO BERRALES		
ESPECIALISTA EVALUADOR DE RIESGO:	Ing. Adriel Quillama Torres		ESPECIALISTA GIS:	Geó. Jhon Kevin Chavez Rojas	
R.J. N°	023-2016-CENEPRED/J		MAPA N°	16	
DATUM / PROYECCIÓN	WGS 84 - 18S		ESCALA	1:25,000	
		FECHA		NOVIEMBRE 2025	